

DADES METEOROLÒGIQUES DE LA CIUTAT DE BANYOLES

Latitud: 42° 08' Nord Longitud: 2° 45' Est Altitud: 175 metres

RESUM DEL MES D'AGOST DEL 2000

TEMPERATURES

TEMPERATURA MÀXIMA	=	36,3 °C	DIA:	16
TEMPERATURA MÍNIMA	=	14,8 °C	DIA:	6
TEMPERATURA MITJANA	=	25,4 °C		
DIA MÉS CALURÓS DEL MES	=	28,7 °C de mitjana	DIA:	16
AMPLITUD TÈRMICA MÀXIMA	=	15,7 °C	DIA:	20
AMPLITUD TÈRMICA MÍNIMA	=	8,0 °C	DIA:	21

PRECIPITACIONS

PLUJA TOTAL DEL MES	=	11,2 Litres		
DIA DE PLUJA MÀXIMA	=	8,0 Litres	DIA:	30
DIA DE PLUJA MÍNIMA	=	0,2 Litres	DIA:	21

VENT






CLASSE DE VENT	TRAMUNTANA =	4 DIES	MIGJORN =	7 DIES	
	GREGAL =	2 DIES		GARBÍ =	1 DIA
	LLEVANT =	4 DIES		PONENT =	-
	XALOC =	12 DIES		MESTRAL =	1 DIA

DIES DE MÀXIMA FORÇA =	30 Km/h	DIA:	17	29 Km/h.	DIA:	22
DIES DE VENT DE MÉS DE 25 Km/h =	3	MITJANA MENSUAL =	10 Km/h			

PRESSIÓ ATMOSFÈRICA

PRESSIÓ MÀXIMA	=	1.020 Mb.	DIA:	27
PRESSIÓ MÍNIMA	=	1.010 Mb.	DIA:	11
PRESSIÓ MITJANA	=	1.014 Mb.		

ANÀLISI DE L'ESTAT DEL DIA

DIES DE SOL	=	18	
DIES DE SOL-NÚVOL	=	10	
DIES DE NÚVOL	=	0	
DIES DE SOL-NÚVOL-PLUJA	=	3	
DIES DE NÚVOL-PLUJA	=	0	

TIPUS DE NÚVOLS OBSERVATS AL CEL DE LA COMARCA

