

## DADES METEOROLÒGIQUES DE LA CIUTAT DE BANYOLES

Latitud: 42° 08' Nord Longitud: 2° 45' Est Altitud: 175 metres

### RESUM DEL MES DE GENER DEL 2001

#### TEMPERATURES

TEMPERATURA MÀXIMA	=	18,2 °C	DIA:	24
TEMPERATURA MÍNIMA	=	-1,0 °C	DIA:	30
TEMPERATURA MITJANA	=	8,9 °C		
DIA MÉS FRED DEL MES	=	4,4 °C de mitjana	DIA:	9
AMPLITUD TÈRMICA MÀXIMA	=	16,7 °C	DIA:	1
AMPLITUD TÈRMICA MÍNIMA	=	1,5 °C	DIA:	15

#### PRECIPITACIONS

PLUJA TOTAL DEL MES	=	95,3 Litres		
DIA DE PLUJA MÀXIMA	=	28,0 Litres	DIA:	15
DIA DE PLUJA MÍNIMA	=	0,1 Litres	DIA:	19
HUMITAT MITJANA DEL MES	=	67 %		

#### VENT






CLASSE DE VENT	TRAMUNTANA =	5 DIES	MIGJORN =	5 DIES	
	GREGAL =	3 DIES		GARBÍ =	1 DIA
	LLEVANT =	1 DIA		PONENT =	5 DIES
	XALOC =	5 DIES		MESTRAL =	6 DIES

MÀXIMA FORÇA =	31 Km/h DIA: 3	2a MÀXIMA =	31 Km/h DIA: 25
DIES DE VENT DE MÉS DE 25 Km/h =	9	MITJANA MENSUAL =	9 Km/h

#### PRESSIÓ ATMOSFÈRICA

PRESSIÓ MÀXIMA	=	1.026 Mb.	DIA:	20
PRESSIÓ MÍNIMA	=	994 Mb.	DIA:	28
PRESSIÓ MITJANA	=	1.013 Mb.		

#### ANÀLISI DE L'ESTAT DEL DIA

DIES DE SOL	=	4	
DIES DE SOL-NÚVOL	=	16	
DIES DE NÚVOL	=	2	
DIES DE SOL-NÚVOL-PLUJA	=	1	
DIES DE NÚVOL-PLUJA	=	8	

#### TIPUS DE NÚVOLS OBSERVATS AL CEL DE LA COMARCA

