

DADES METEOROLÒGIQUES DE LA CIUTAT DE BANYOLES

Latitud: 42° 08' Nord Longitud: 2° 45' Est Altitud: 175 metres

RESUM DEL MES DE MAIG DEL 2001

TEMPERATURES

| | | | | |
|-------------------------|---|--------------------|------|----|
| TEMPERATURA MÀXIMA | = | 34,7 °C | DIA: | 31 |
| TEMPERATURA MÍNIMA | = | 5,7 °C | DIA: | 1 |
| TEMPERATURA MITJANA | = | 19,0 °C | | |
| DIA MÉS CALURÓS DEL MES | = | 27,4 °C de mitjana | DIA: | 31 |
| AMPLITUD TÈRMICA MÀXIMA | = | 17,0 °C | DIA: | 25 |
| AMPLITUD TÈRMICA MÍNIMA | = | 7,0 °C | DIA: | 10 |

PRECIPITACIONS

| | | | | |
|-------------------------|---|-------------|------|---|
| PLUJA TOTAL DEL MES | = | 30,8 Litres | | |
| DIA DE PLUJA MÀXIMA | = | 7,0 Litres | DIA: | 1 |
| DIA DE PLUJA MÍNIMA | = | 0,1 Litres | DIA: | 4 |
| HUMITAT MITJANA DEL MES | = | 52 % | | |

VENT






| | | | | | |
|----------------|--------------|---------|-----------|-----------|--------|
| CLASSE DE VENT | TRAMUNTANA = | 5 DIES | MIGJORN = | 3 DIES | |
| | GREGAL = | 1 DIA | | GARBÍ = | 1 DIA |
| | LLEVANT = | 5 DIES | | PONENT = | 1 DIA |
| | XALOC = | 13 DIES | | MESTRAL = | 2 DIES |

MÀXIMA FORÇA = 31 Km/h DIA: 19 2a MÀXIMA = 28,4 Km/h DIA: 16
DIES DE VENT DE MÉS DE 25 Km/h = 6 MITJANA MENSUAL = 11 Km/h

PRESSIÓ ATMOSFÈRICA

| | | | | |
|-----------------|---|-----------|------|----|
| PRESSIÓ MÀXIMA | = | 1.023 Mb. | DIA: | 27 |
| PRESSIÓ MÍNIMA | = | 1.005 Mb. | DIA: | 4 |
| PRESSIÓ MITJANA | = | 1.015 Mb. | | |

ANÀLISI DE L'ESTAT DEL DIA

| | | | |
|-------------------------|---|----|--|
| DIES DE SOL | = | 10 |  |
| DIES DE SOL-NÚVOL | = | 7 |  |
| DIES DE NÚVOL | = | 2 |  |
| DIES DE SOL-NÚVOL-PLUJA | = | 8 |  |
| DIES DE NÚVOL-PLUJA | = | 4 |  |

TIPUS DE NÚVOLS OBSERVATS AL CEL DE LA COMARCA

