

DADES METEOROLÒGIQUES DE LA CIUTAT DE BANYOLES

Latitud: 42° 08' Nord Longitud: 2° 45' Est Altitud: 175 metres

RESUM DEL MES DE JUNY DEL 2001

TEMPERATURES

TEMPERATURA MÀXIMA	=	35,3 °C	DIA:	22
TEMPERATURA MÍNIMA	=	13,8 °C	DIA:	12
TEMPERATURA MITJANA	=	23,5 °C		
DIA MÉS CALURÓS DEL MES	=	27,5 °C de mitjana	DIA:	23
AMPLITUD TÈRMICA MÀXIMA	=	17,9 °C	DIA:	21
AMPLITUD TÈRMICA MÍNIMA	=	8,6 °C	DIA:	3

PRECIPITACIONS

PLUJA TOTAL DEL MES	=	22,9 Litres		
DIA DE PLUJA MÀXIMA	=	20,0 Litres	DIA:	10
DIA DE PLUJA MÍNIMA	=	0,3 Litres	DIA:	9
HUMITAT MITJANA DEL MES	=	46 %		

VENT






CLASSE DE VENT	TRAMUNTANA =	3 DIES	MIGJORN =	4 DIES	
	GREGAL =	6 DIES		GARBÍ =	0 DIES
	LLEVANT =	3 DIES		PONENT =	0 DIES
	XALOC =	14 DIES		MESTRAL =	0 DIES

MÀXIMA FORÇA =	35,3 Km/h	DIA:	18	2a MÀXIMA =	32,4 Km/h	DIA:	8
DIES DE VENT DE MÉS DE 25 Km/h =	6	MITJANA MENSUAL =	11 Km/h				

PRESSIÓ ATMOSFÈRICA

PRESSIÓ MÀXIMA	=	1.023 Mb.	DIA:	30
PRESSIÓ MÍNIMA	=	1.009 Mb.	DIA:	8
PRESSIÓ MITJANA	=	1.016 Mb.		

ANÀLISI DE L'ESTAT DEL DIA

DIES DE SOL	=	17	
DIES DE SOL-NÚVOL	=	7	
DIES DE NÚVOL	=	1	
DIES DE SOL-NÚVOL-PLUJA	=	4	
DIES DE NÚVOL-PLUJA	=	1	

TIPUS DE NÚVOLS OBSERVATS AL CEL DE LA COMARCA

