

## DADES METEOROLÒGIQUES DE LA CIUTAT DE BANYOLES

Latitud: 42° 08' Nord Longitud: 2° 45' Est Altitud: 175 metres

### RESUM DEL MES DE SETEMBRE DEL 2001

#### TEMPERATURES

TEMPERATURA MÀXIMA	=	30,8 °C	DIA:	7
TEMPERATURA MÍNIMA	=	8,0 °C	DIA:	18
TEMPERATURA MITJANA	=	19,8 °C		
DIA MÉS CALURÓS DEL MES	=	22,8 °C de mitjana	DIA:	3
AMPLITUD TÈRMICA MÀXIMA	=	16,4 °C	DIA:	7
AMPLITUD TÈRMICA MÍNIMA	=	4,8 °C	DIA:	5

#### PRECIPITACIONS

PLUJA TOTAL DEL MES	=	65,8 Litres		
DIA DE PLUJA MÀXIMA	=	29,0 Litres	DIA:	3
DIA DE PLUJA MÍNIMA	=	0,6 Litres	DIA:	29
HUMITAT MITJANA DEL MES	=	58 %		

#### VENT






CLASSE DE VENT	TRAMUNTANA =	4 DIES	MIGJORN =	7 DIES	
	GREGAL =	1 DIA		GARBÍ =	1 DIA
	LLEVANT =	2 DIES		PONENT =	2 DIES
	XALOC =	11 DIES		MESTRAL =	2 DIES

MÀXIMA FORÇA = 30,2 Km/h DIA: 17      2a MÀXIMA = 22,7 Km/h DIA: 4  
DIES DE VENT DE MÉS DE 25 Km/h = 1      MITJANA MENSUAL = 9,1 Km/h

#### PRESSIÓ ATMOSFÈRICA

PRESSIÓ MÀXIMA	=	1.022 Mb.	DIA:	26
PRESSIÓ MÍNIMA	=	1.000 Mb.	DIA:	23
PRESSIÓ MITJANA	=	1.015 Mb.		

#### ANÀLISI DE L'ESTAT DEL DIA

DIES DE SOL	=	11	
DIES DE SOL-NÚVOL	=	7	
DIES DE NÚVOL	=	2	
DIES DE SOL-NÚVOL-PLUJA	=	5	
DIES DE NÚVOL-PLUJA	=	5	

#### TIPUS DE NÚVOLS OBSERVATS AL CEL DE LA COMARCA

