

DADES METEOROLÒGIQUES DE LA CIUTAT DE BANYOLES

Latitud: 42° 08' Nord Longitud: 2° 45' Est Altitud: 175 metres

RESUM DEL MES DE JULIOL DEL 2002

TEMPERATURES

TEMPERATURA MÀXIMA	=	34,8 °C	DIA:	23
TEMPERATURA MÍNIMA	=	13,9 °C	DIA:	14
TEMPERATURA MITJANA	=	24,2 °C		
DIA MÉS CALURÓS DEL MES	=	27,8 °C de mitjana	DIA:	27
AMPLITUD TÈRMICA MÀXIMA	=	16,6 °C	DIA:	17
AMPLITUD TÈRMICA MÍNIMA	=	3,9 °C	DIA:	6

PRECIPITACIONS

PLUJA TOTAL DEL MES	=	23,7 Litres		
DIA DE PLUJA MÀXIMA	=	14,7 Litres	DIA:	12
DIA DE PLUJA MÍNIMA	=	0,1 Litres	DIA:	6
CALAMARÇA TOTAL DEL MES	=	0,2 Cm.		
HUMITAT MITJANA DEL MES	=	63 %		

VENT






CLASSE DE VENT	TRAMUNTANA =	3 DIES	MIGJORN =	2 DIES
	GREGAL =	8 DIES	GARBÍ =	1 DIA
	LLEVANT =	8 DIES	PONENT =	2 DIES
	XALOC =	7 DIES	MESTRAL =	0 DIES

MÀXIMA FORÇA = 40 Km/h DIA: 14 2a MÀXIMA = 39 Km/h DIA: 15
DIES DE VENT DE MÉS DE 25 Km/h = 21 MITJANA MENSUAL = 13,3 Km/h

PRESSIÓ ATMOSFÈRICA

PRESSIÓ MÀXIMA	=	1.022,6 Mb.	DIA:	7
PRESSIÓ MÍNIMA	=	1.010,4 Mb.	DIA:	30
PRESSIÓ MITJANA	=	1.017,0 Mb.		

ANÀLISI DE L'ESTAT DEL DIA

DIES DE SOL	=	9	
DIES DE SOL-NÚVOL	=	12	
DIES DE NÚVOL	=	2	
DIES DE SOL-NÚVOL-PLUJA	=	5	
DIES DE NÚVOL-PLUJA	=	3	

TIPUS DE NÚVOLS OBSERVATS AL CEL DE LA COMARCA

