

## DADES METEOROLÒGIQUES DE LA CIUTAT DE BANYOLES

Latitud: 42° 08' Nord Longitud: 2° 45' Est Altitud: 175 metres

### RESUM DEL MES DE DESEMBRE DEL 2002

#### TEMPERATURES

TEMPERATURA MÀXIMA	=	19,4 °C	DIA:	26
TEMPERATURA MÍNIMA	=	0,8 °C	DIA:	8
TEMPERATURA MITJANA	=	10,3 °C		
DIA MÉS FRED DEL MES	=	6,8 °C de mitjana	DIA:	8
AMPLITUD TÈRMICA MÀXIMA	=	14,5 °C	DIA:	4
AMPLITUD TÈRMICA MÍNIMA	=	3,9 °C	DIA:	19

#### PRECIPITACIONS

PLUJA TOTAL DEL MES	=	41,8 Litres		
DIA DE PLUJA MÀXIMA	=	36,4 Litres	DIA:	10
DIA DE PLUJA MÍNIMA	=	0,1 Litres	DIA:	2
HUMITAT MITJANA DEL MES	=	72 %		

#### VENT






CLASSE DE VENT	TRAMUNTANA =	2 DIES	MIGJORN =	2 DIES
	GREGAL =	3 DIES	GARBÍ =	1 DIA
	LLEVANT =	3 DIES	PONENT =	3 DIES
	XALOC =	14 DIES	MESTRAL =	3 DIES

MÀXIMA FORÇA =	51 Km/h DIA: 5	2a MÀXIMA =	50 Km/h DIA: 27
DIES DE VENT DE MÉS DE 25 Km/h=	5	MITJANA MENSUAL=	9 Km/h

#### PRESSIÓ ATMOSFÈRICA

PRESSIÓ MÀXIMA	=	1.027,5 HPA.	DIA:	13
PRESSIÓ MÍNIMA	=	998,4 HPA.	DIA:	27
PRESSIÓ MITJANA	=	1.017,1 HPA.		

#### ANÀLISI DE L'ESTAT DEL DIA

DIES DE SOL	=	11	
DIES DE SOL-NÚVOL	=	9	
DIES DE NÚVOL	=	4	
DIES DE SOL-NÚVOL-PLUJA	=	3	
DIES DE NÚVOL-PLUJA	=	4	

#### TIPUS DE NÚVOLS OBSERVATS AL CEL DE LA COMARCA

