

## DADES METEOROLÒGIQUES DE LA CIUTAT DE BANYOLES

Latitud: 42° 08' Nord Longitud: 2° 45' Est Altitud: 175 metres

### RESUM DEL MES D'ABRIL DEL 2003

#### TEMPERATURES

TEMPERATURA MÀXIMA	=	27,0 °C	DIA:	24
TEMPERATURA MÍNIMA	=	2,2 °C	DIA:	4
TEMPERATURA MITJANA	=	15,4 °C		
DIA MÉS CALURÓS DEL MES	=	20,8 °C de mitjana	DIA:	28
AMPLITUD TÈRMICA MÀXIMA	=	19,5 °C	DIA:	5
AMPLITUD TÈRMICA MÍNIMA	=	6,7 °C	DIA:	14

#### PRECIPITACIONS

PLUJA TOTAL DEL MES	=	28,0 Litres		
DIA DE PLUJA MÀXIMA	=	15,0 Litres	DIA:	10
DIA DE PLUJA MÍNIMA	=	0,1 Litres	DIA:	30
HUMITAT MITJANA DEL MES	=	58,2 %		

#### VENT






CLASSE DE VENT	TRAMUNTANA =	3 DIES	MIGJORN =	6 DIES
	GREGAL =	5 DIES	GARBÍ =	1 DIA
	LLEVANT =	7 DIES	PONENT =	0 DIES
	XALOC =	8 DIES	MESTRAL =	0 DIES

MÀXIMA FORÇA = 71 Km/h DIA: 3      2a MÀXIMA = 53 Km/h DIA: 4  
DIES DE VENT DE MÉS DE 25 Km/h = 20      MITJANA MENSUAL = 16,2 Km/h

#### PRESSIÓ ATMOSFÈRICA

PRESSIÓ MÀXIMA	=	1.023,6 HPa.	DIA:	30
PRESSIÓ MÍNIMA	=	1.003,7 HPa.	DIA:	20
PRESSIÓ MITJANA	=	1.015,0 HPa.		

#### ANÀLISI DE L'ESTAT DEL DIA

DIES DE SOL	=	12	
DIES DE SOL-NÚVOL	=	9	
DIES DE NÚVOL	=	1	
DIES DE SOL-NÚVOL-PLUJA	=	7	
DIES DE NÚVOL-PLUJA	=	1	

#### TIPUS DE NÚVOLS OBSERVATS AL CEL DE LA COMARCA

