

DADES METEOROLÒGIQUES DE LA CIUTAT DE BANYOLES

Latitud: 42° 08' Nord Longitud: 2° 45' Est Altitud: 175 metres

RESUM DEL MES D'AGOST DEL 2003

TEMPERATURES

TEMPERATURA MÀXIMA	=	42,3 °C	DIA:	12
TEMPERATURA MÍNIMA	=	18,3 °C	DIA:	19
TEMPERATURA MITJANA	=	28,5 °C		
DIA MÉS CALURÓS DEL MES	=	32,8 °C de mitjana	DIA:	12
AMPLITUD TÈRMICA MÀXIMA	=	18,0 °C	DIA:	12
AMPLITUD TÈRMICA MÍNIMA	=	8,3 °C	DIA:	8

PRECIPITACIONS

PLUJA TOTAL DEL MES	=	126,0 Litres		
DIA DE PLUJA MÀXIMA	=	72,4 Litres	DIA:	20
DIA DE PLUJA MÍNIMA	=	2,5 Litres	DIA:	18
PEDRA TOTAL DEL MES	=	8,0 Cm.		
CALAMARÇA TOTAL DEL MES	=	2,0 Cm.		
HUMITAT MITJANA DEL MES	=	50,6 %		

VENT






CLASSE DE VENT	TRAMUNTANA =	1 DIA	MIGJORN =	0 DIES	
	GREGAL =	2 DIES		GARBÍ =	1 DIA
	LLEVANT =	9 DIES		PONENT =	2 DIES
	XALOC =	14 DIES		MESTRAL =	2 DIES

MÀXIMA FORÇA = 48 Km/h DIA: 20 2a MÀXIMA = 42 Km/h DIA: 10
DIES DE VENT DE MÉS DE 25 Km/h = 26 MITJANA MENSUAL = 14,8 Km/h

PRESSIÓ ATMOSFÈRICA

PRESSIÓ MÀXIMA	=	1.021,2 HPa.	DIA:	5
PRESSIÓ MÍNIMA	=	1.002,9 HPa.	DIA:	28
PRESSIÓ MITJANA	=	1.015,8 HPa.		

ANÀLISI DE L'ESTAT DEL DIA

DIES DE SOL	=	16	
DIES DE SOL-NÚVOL	=	10	
DIES DE NÚVOL	=	0	
DIES DE SOL-NÚVOL-PLUJA	=	4	
DIES DE NÚVOL-PLUJA	=	1	

TIPUS DE NÚVOLS OBSERVATS AL CEL DE LA COMARCA

