

DADES METEOROLÒGIQUES DE LA CIUTAT DE BANYOLES

Latitud: 42° 08' Nord Longitud: 2° 45' Est Altitud: 175 metres

RESUM DEL MES DE DESEMBRE DEL 2003

TEMPERATURES

TEMPERATURA MÀXIMA	=	20,3 °C	DIA:	14
TEMPERATURA MÍNIMA	=	0,6 °C	DIA:	29
TEMPERATURA MITJANA	=	9,6 °C		
DIA MÉS FRED DEL MES	=	5,3 °C de mitjana	DIA:	29
AMPLITUD TÈRMICA MÀXIMA	=	15,5 °C	DIA:	12
AMPLITUD TÈRMICA MÍNIMA	=	3,4 °C	DIA:	2

PRECIPITACIONS

PLUJA TOTAL DEL MES	=	170,6 Litres/m ²		
DIA DE PLUJA MÀXIMA	=	91,0 Litres/m ²	DIA:	4
DIA DE PLUJA MÍNIMA	=	0,3 Litres/m ²	DIA:	22
HUMITAT MITJANA DEL MES	=	71,3 %		

VENT






CLASSE DE VENT	TRAMUNTANA =	6 DIES	MIGJORN =	2 DIES
	GREGAL =	9 DIES	GARBÍ =	1 DIA
	LLEVANT =	1 DIA	PONENT =	0 DIES
	XALOC =	9 DIES	MESTRAL =	3 DIES

MÀXIMA FORÇA =	72 Km/h DIA: 22	2a MÀXIMA =	63 Km/h DIA: 23
DIES DE VENT DE MÉS DE 25 Km/h=	8	MITJANA MENSUAL=	12 Km/h

PRESSIÓ ATMOSFÈRICA

PRESSIÓ MÀXIMA	=	1.029,6 HPa.	DIA:	25
PRESSIÓ MÍNIMA	=	1.001,2 HPa.	DIA:	28
PRESSIÓ MITJANA	=	1.019,0 HPa.		

ANÀLISI DE L'ESTAT DEL DIA

DIES DE SOL	=	10	
DIES DE SOL-NÚVOL	=	9	
DIES DE NÚVOL	=	0	
DIES DE SOL-NÚVOL-PLUJA	=	8	
DIES DE NÚVOL-PLUJA	=	4	

TIPUS DE NÚVOLS OBSERVATS AL CEL DE LA COMARCA

