

DADES METEOROLÒGIQUES DE LA CIUTAT DE BANYOLES

Latitud: 42º 08' Nord Longitud: 2º 45' Est Altitud: 175 metres

RESUM DEL MES DE JULIOL DEL 2005

TEMPERATURES

TEMPERATURA MÀXIMA	=	39,1 °C	DIA:	15
TEMPERATURA MÍNIMA	=	15,9 °C	DIA:	9
TEMPERATURA MITJANA	=	26,0 °C		
DIA MÉS CALURÓS DEL MES	=	29,8 °C de mitjana	DIA:	15
AMPLITUD TÈRMICA MÀXIMA	=	19,4 °C	DIA:	20
AMPLITUD TÈRMICA MÍNIMA	=	7,8 °C	DIA:	7

PRECIPITACIONS

PLUJA TOTAL DEL MES	=	34,8 Litres/m ²		
DIA DE PLUJA MÀXIMA	=	18,8 Litres/m ²	DIA:	9
DIA DE PLUJA MÍNIMA	=	1,1 Litres/m ²	DIA:	4
HUMITAT MITJANA DEL MES	=	55,4 %		

VENT

CLASSE DE VENT	TRAMUNTANA =	1 DIA	MIGJORN =	2 DIES
	GREGAL =	10 DIES	GARBÍ =	0 DIES
	LLEVANT =	3 DIES	PONENT =	0 DIES
	XALOC =	15 DIES	MESTRAL =	0 DIES

MÀXIMA FORÇA = 40 Km/h DIA: 11 2a MÀXIMA = 35 Km/h DIA: 30
DIES DE VENT DE MÉS DE 25 Km/h=24 MITJANA MENSUAL=14,0 Km/h

PRESSIÓ ATMOSFÈRICA

PRESSIÓ MÀXIMA	=	1.023,9 hPa.	DIA:	20
PRESSIÓ MÍNIMA	=	1.006,1 hPa.	DIA:	24
PRESSIÓ MITJANA	=	1.014,5 hPa.		






RADIACIÓ SOLAR

RADIACIÓ TOTAL DEL MES	=	184,6 kWh/m ²		
DIA DE RADIACIÓ MÀXIMA	=	7.951 Wh/m ²	DIA:	11
RADIACIÓ MÀXIMA PUNTUAL	=	1.218 W/m ²	DIA:	5
HORES DE SOL DEL MES	=	315 Hores		15 Minuts

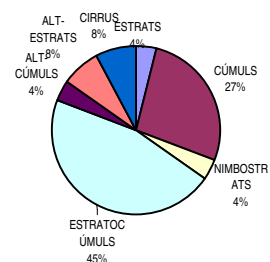
EVAPOTRANSPIRACIÓ

E.T. TOTAL DEL MES	=	150,3 mm.		
DIA DE E.T. MÀXIMA	=	6,6 mm.	DIA:	11

ANÀLISI DE L'ESTAT DEL DIA

DIES DE SOL		=	13
DIES DE SOL-NÚVOL		=	11
DIES DE NÚVOL		=	1
DIES DE SOL-NÚVOL-PLUJA		=	5
DIES DE NÚVOL-PLUJA		=	1

NÚVOLS OBSERVATS



Enric Estragués
www.meteobanyoles.com