

DADES METEOROLÒGIQUES DE LA CIUTAT DE BANYOLES

Latitud: 42° 08' Nord Longitud: 2° 45' Est Altitud: 175 metres

RESUM DEL MES D'AGOST DEL 2005

TEMPERATURES

TEMPERATURA MÀXIMA	=	35,6 °C	DIA:	5
TEMPERATURA MÍNIMA	=	12,2 °C	DIA:	21
TEMPERATURA MITJANA	=	23,9 °C		
DIA MÉS CALURÓS DEL MES	=	27,2 °C de mitjana	DIA:	6
AMPLITUD TÈRMICA MÀXIMA	=	19,5 °C	DIA:	3
AMPLITUD TÈRMICA MÍNIMA	=	4,4 °C	DIA:	27

PRECIPITACIONS

PLUJA TOTAL DEL MES	=	50,4 Litres/m ²		
DIA DE PLUJA MÀXIMA	=	27,9 Litres/m ²	DIA:	20
DIA DE PLUJA MÍNIMA	=	0,1 Litres/m ²	DIA:	17
CALAMARSA TOTAL DEL MES	=	0,3 Cm.		
HUMITAT MITJANA DEL MES	=	58,0 %		

VENT

CLASSE DE VENT	[TRAMUNTANA = 1 DIA	[MIGJORN = 3 DIES
		GREGAL = 9 DIES		GARBÍ = 0 DIES
		LLEVANT = 9 DIES		PONENT = 0 DIES
		XALOC = 9 DIES		MESTRAL = 0 DIES

MÀXIMA FORÇA = 42 Km/h DIA: 23 2a MÀXIMA = 35 Km/h DIA: 3
DIES DE VENT DE MÉS DE 25 Km/h=22 MITJANA MENSUAL=13,5 Km/h

PRESSIÓ ATMOSFÈRICA

PRESSIÓ MÀXIMA	=	1.021,7 hPa.	DIA:	29
PRESSIÓ MÍNIMA	=	1.005,6 hPa.	DIA:	10
PRESSIÓ MITJANA	=	1.015,4 hPa.		






RADIACIÓ SOLAR

RADIACIÓ TOTAL DEL MES	=	161,1 kWh/m ²		
DIA DE RADIACIÓ MÀXIMA	=	7.235 Wh/m ²	DIA:	3
RADIACIÓ MÀXIMA PUNTUAL	=	1.225 W/m ²	DIA:	2
HORES DE SOL DEL MES	=	282 Hores	34 Minuts	

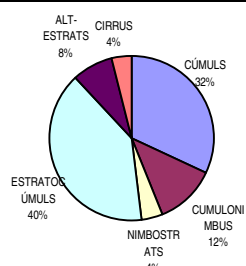
EVAPOTRANSPIRACIÓ

E.T. TOTAL DEL MES	=	125,6 mm.		
DIA DE E.T. MÀXIMA	=	6,1 mm.	DIA:	3

ANÀLISI DE L'ESTAT DEL DIA

DIES DE SOL		=	10
DIES DE SOL-NÚVOL		=	11
DIES DE NÚVOL		=	0
DIES DE SOL-NÚVOL-PLUJA		=	9
DIES DE NÚVOL-PLUJA		=	1

NÚVOLS OBSERVATS



Enric Estragués
www.meteobanyoles.com