

DADES METEOROLÒGIQUES DE LA CIUTAT DE BANYOLES

Latitud: 42º 08' Nord Longitud: 2º 45' Est Altitud: 175 metres

RESUM DEL MES DE JULIOL DE 2008

TEMPERATURES

TEMPERATURA MÀXIMA	=	36,6 °C	DIA:	19
TEMPERATURA MÍNIMA	=	13,7 °C	DIA:	4
TEMPERATURA MITJANA	=	24,0 °C		
DIA MÉS CALURÓS DEL MES	=	27,2 °C de mitjana	DIA:	1
AMPLITUD TÈRMICA MÀXIMA	=	19,5 °C	DIA:	19
AMPLITUD TÈRMICA MÍNIMA	=	6,7 °C	DIA:	7

PRECIPITACIONS

PLUJA TOTAL DEL MES	=	44,7 Litres/m ²		
DIA DE PLUJA MÀXIMA	=	30,8 Litres/m ²	DIA:	12
DIA DE PLUJA MÍNIMA	=	0,1 Litres/m ²	DIA:	11
HUMITAT MITJANA DEL MES	=	61,7 %		

VENT

CLASSE DE VENT	TRAMUNTANA = 0 DIES	MIGJORN = 7 DIES
	GREGAL = 5 DIES	GARBÍ = 7 DIES
	LLEVANT = 11 DIES	PONENT = 1 DIA
	XALOC = 0 DIES	MESTRAL = 0 DIES

MÀXIMA FORÇA = 50 Km/h DIA: 31 2a MÀXIMA = 47 Km/h DIA: 30
DIES DE VENT DE MÉS DE 30 Km/h=18 MITJANA MENSUAL=16,2 Km/h

PRESSIÓ ATMOSFÈRICA

PRESSIÓ MÀXIMA	=	1.025,3 hPa.	DIA:	15
PRESSIÓ MÍNIMA	=	1.007,6 hPa.	DIA:	2
PRESSIÓ MITJANA	=	1.014,6 hPa.		






RADIACIÓ SOLAR

RADIACIÓ TOTAL DEL MES	=	197,1 kWh/m ²		
DIA DE RADIACIÓ MÀXIMA	=	8.273 Wh/m ²	DIA:	15
RADIACIÓ MÀXIMA PUNTUAL	=	1.260 W/m ²	DIA:	14
HORES DE SOL DEL MES	=	321 Hores		13 Minuts

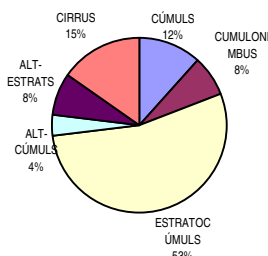
EVAPOTRANSPIRACIÓ

E.T. TOTAL DEL MES	=	152,9 mm.		
DIA DE E.T. MÀXIMA	=	7,1 mm.	DIA:	30

ANÀLISI DE L'ESTAT DEL DIA

DIES DE SOL		=	13
DIES DE SOL-NÚVOL		=	7
DIES DE NÚVOL		=	1
DIES DE SOL-NÚVOL-PLUJA		=	9
DIES DE NÚVOL-PLUJA		=	1

NÚVOLS OBSERVATS



Enric Estragués
www.meteobanyoles.com