

DADES METEOROLÒGIQUES DE LA CIUTAT DE BANYOLES

Latitud: 42º 08' Nord Longitud: 2º 45' Est Altitud: 175 metres

RESUM DEL MES DE JULIOL DE 2009

TEMPERATURES

TEMPERATURA MÀXIMA	=	38,4 °C	DIA:	23
TEMPERATURA MÍNIMA	=	12,8 °C	DIA:	18
TEMPERATURA MITJANA	=	24,6 °C		
DIA MÉS CALURÓS DEL MES	=	29,4 °C de mitjana	DIA:	23
AMPLITUD TÈRMICA MÀXIMA	=	17,4 °C	DIA:	23
AMPLITUD TÈRMICA MÍNIMA	=	4,4 °C	DIA:	19

PRECIPITACIONS

PLUJA TOTAL DEL MES	=	42,4 Litres/m ²		
DIA DE PLUJA MÀXIMA	=	21,7 Litres/m ²	DIA:	5
DIA DE PLUJA MÍNIMA	=	0,1 Litres/m ²	DIA:	1
HUMITAT MITJANA DEL MES	=	62,1 %		

VENT

CLASSE DE VENT	TRAMUNTANA = 0 DIES	MIGJORN = 0 DIES
	GREGAL = 6 DIES	GARBÍ = 10 DIES
	LLEVANT = 8 DIES	PONENT = 2 DIES
	XALOC = 5 DIES	MESTRAL = 0 DIES

MÀXIMA FORÇA = 75,6 Km/h DIA: 22 2a MÀXIMA = 56,3 Km/h DIA: 7
DIES DE VENT DE MÉS DE 30 Km/h=19 MITJANA MENSUAL=17,7 Km/h

PRESSIÓ ATMOSFÈRICA

PRESSIÓ MÀXIMA	=	1.022,1 hPa.	DIA:	25
PRESSIÓ MÍNIMA	=	1.004,5 hPa.	DIA:	23
PRESSIÓ MITJANA	=	1.015,0 hPa.		






RADIACIÓ SOLAR

RADIACIÓ TOTAL DEL MES	=	183,7 kWh/m ²		
DIA DE RADIACIÓ MÀXIMA	=	7.304 Wh/m ²	DIA:	24
RADIACIÓ MÀXIMA PUNTUAL	=	1.105 W/m ²	DIA:	10
HORES DE SOL DEL MES	=	327 Hores		4 Minuts

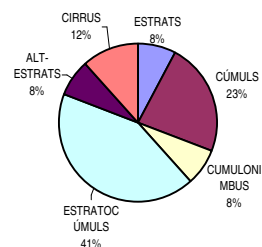
EVAPOTRANSPIRACIÓ

E.T. TOTAL DEL MES	=	144,1 mm.		
DIA DE E.T. MÀXIMA	=	7,9 mm.	DIA:	23

ANÀLISI DE L'ESTAT DEL DIA

DIES DE SOL		=	17
DIES DE SOL-NÚVOL		=	3
DIES DE NÚVOL		=	1
DIES DE SOL-NÚVOL-PLUJA		=	8
DIES DE NÚVOL-PLUJA		=	2

NÚVOLS OBSERVATS



Enric Estragués
www.meteobanyoles.com