

DADES METEOROLÒGIQUES DE LA CIUTAT DE BANYOLES

Latitud: 42º 08' Nord Longitud: 2º 45' Est Altitud: 175 metres

RESUM DEL MES DE JULIOL DE 2010

TEMPERATURES

TEMPERATURA MÀXIMA	=	37,3 °C	DIA:	12
TEMPERATURA MÍNIMA	=	16,2 °C	DIA:	24
TEMPERATURA MITJANA	=	25,9 °C		
DIA MÉS CALURÓS DEL MES	=	28,7 °C de mitjana	DIA:	12
AMPLITUD TÈRMICA MÀXIMA	=	16,7 °C	DIA:	12
AMPLITUD TÈRMICA MÍNIMA	=	6,7 °C	DIA:	23

PRECIPITACIONS

PLUJA TOTAL DEL MES	=	25,3 Litres/m ²		
DIA DE PLUJA MÀXIMA	=	25,2 Litres/m ²	DIA:	4
DIA DE PLUJA MÍNIMA	=	0,1 Litres/m ²	DIA:	28
HUMITAT MITJANA DEL MES	=	57,6 %		

VENT

CLASSE DE VENT	[TRAMUNTANA = 0 DIES]	MIGJORN = 3 DIES
		GREGAL = 3 DIES		GARBÍ = 14 DIES
		LLEVANT = 3 DIES		PONENT = 0 DIES
		XALOC = 8 DIES		MESTRAL = 0 DIES

MÀXIMA FORÇA = 53 Km/h DIA: 21 2a MÀXIMA = 51 Km/h DIA: 14
DIES DE VENT DE MÉS DE 30 Km/h=19 MITJANA MENSUAL=16,1 Km/h

PRESSIÓ ATMOSFÈRICA

PRESSIÓ MÀXIMA	=	1.021,4 hPa.	DIA:	24
PRESSIÓ MÍNIMA	=	1.005,8 hPa.	DIA:	14
PRESSIÓ MITJANA	=	1.015,0 hPa.		






RADIACIÓ SOLAR

RADIACIÓ TOTAL DEL MES	=	187,7 kWh/m ²		
DIA DE RADIACIÓ MÀXIMA	=	7.267 Wh/m ²	DIA:	3
RADIACIÓ MÀXIMA PUNTUAL	=	1.080 W/m ²	DIA:	4
HORES DE SOL DEL MES	=	336 Hores		1 Minut

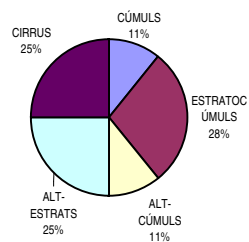
EVAPOTRANSPIRACIÓ

E.T. TOTAL DEL MES	=	152,4 mm.		
DIA DE E.T. MÀXIMA	=	6,9 mm.	DIA:	12

ANÀLISI DE L'ESTAT DEL DIA

DIES DE SOL		=	14
DIES DE SOL-NÚVOL		=	15
DIES DE NÚVOL		=	0
DIES DE SOL-NÚVOL-PLUJA		=	2
DIES DE NÚVOL-PLUJA		=	0

NÚVOLS OBSERVATS



Enric Estragués
www.meteobanyoles.com