

DADES METEOROLÒGIQUES DE LA CIUTAT DE BANYOLES

Latitud: 42º 08' Nord Longitud: 2º 45' Est Altitud: 175 metres

RESUM DEL MES DE FEBRER DE 2011

TEMPERATURES

TEMPERATURA MÀXIMA	=	21,2 °C	DIA:	6
TEMPERATURA MÍNIMA	=	-1,0 °C	DIA:	2
TEMPERATURA MITJANA	=	9,2 °C		
DIA MÉS FRED DEL MES	=	5,6 °C de mitjana	DIA:	1
AMPLITUD TÈRMICA MÀXIMA	=	20,0 °C	DIA:	6
AMPLITUD TÈRMICA MÍNIMA	=	3,6 °C	DIA:	14

PRECIPITACIONS

PLUJA TOTAL DEL MES	=	8,1 Litres/m ²		
DIA DE PLUJA MÀXIMA	=	5,4 Litres/m ²	DIA:	17
DIA DE PLUJA MÍNIMA	=	0,1 Litres/m ²	DIA:	19
HUMITAT MITJANA DEL MES	=	63,2 %		

VENT

CLASSE DE VENT	[TRAMUNTANA = 0 DIES	[MIGJORN = 2 DIES
		GREGAL = 4 DIES		GARBÍ = 9 DIES
		LLEVANT = 3 DIES		PONENT = 1 DIA
		XALOC = 9 DIES		MESTRAL = 0 DIES

MÀXIMA FORÇA = 53 Km/h DIA: 13 2a MÀXIMA = 53 Km/h DIA: 28
DIES DE VENT DE MÉS DE 30 Km/h=9 MITJANA MENSUAL=13,3 Km/h

PRESSIÓ ATMOSFÈRICA

PRESSIÓ MÀXIMA	=	1.032,9 hPa.	DIA:	4
PRESSIÓ MÍNIMA	=	991,5 hPa.	DIA:	17
PRESSIÓ MITJANA	=	1.017,2 hPa.		






RADIACIÓ SOLAR

RADIACIÓ TOTAL DEL MES	=	68,1 kWh/m ²		
DIA DE RADIACIÓ MÀXIMA	=	4.051 Wh/m ²	DIA:	27
RADIACIÓ MÀXIMA PUNTUAL	=	783 W/m ²	DIA:	26
HORES DE SOL DEL MES	=	188 Hores	4 Minuts	

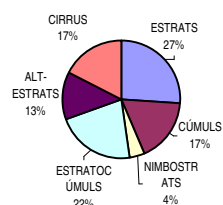
EVAPOTRANSPIRACIÓ

E.T. TOTAL DEL MES	=	46,7 mm.		
DIA DE E.T. MÀXIMA	=	3,3 mm.	DIA:	27

ANÀLISI DE L'ESTAT DEL DIA

DIES DE SOL		=	10
DIES DE SOL-NÚVOL		=	10
DIES DE NÚVOL		=	3
DIES DE SOL-NÚVOL-PLUJA		=	3
DIES DE NÚVOL-PLUJA		=	2

NÚVOLS OBSERVATS



Enric Estragués
www.meteobanyoles.com