

DADES METEOROLÒGIQUES DE LA CIUTAT DE BANYOLES

Latitud: 42º 08' Nord Longitud: 2º 45' Est Altitud: 175 metres

RESUM DEL MES D'AGOST DE 2011

TEMPERATURES

TEMPERATURA MÀXIMA	=	37,1 °C	DIA:	22
TEMPERATURA MÍNIMA	=	13,3 °C	DIA:	27
TEMPERATURA MITJANA	=	24,5 °C		
DIA MÉS CALURÓS DEL MES	=	27,8 °C de mitjana	DIA:	20
AMPLITUD TÈRMICA MÀXIMA	=	18,8 °C	DIA:	22
AMPLITUD TÈRMICA MÍNIMA	=	5,6 °C	DIA:	8

PRECIPITACIONS

PLUJA TOTAL DEL MES	=	7,3 Litres/m ²		
DIA DE PLUJA MÀXIMA	=	3,2 Litres/m ²	DIA:	5
DIA DE PLUJA MÍNIMA	=	0,4 Litres/m ²	DIA:	15
HUMITAT MITJANA DEL MES	=	62,0 %		

VENT

CLASSE DE VENT	[TRAMUNTANA = 0 DIES	[MIGJORN = 4 DIES
		GREGAL = 3 DIES		GARBÍ = 10 DIES
		LLEVANT = 2 DIES		PONENT = 0 DIES
		XALOC = 12 DIES		MESTRAL = 0 DIES

MÀXIMA FORÇA = 51 Km/h DIA: 6 2a MÀXIMA = 43 Km/h DIA: 17
DIES DE VENT DE MÉS DE 30 Km/h=13 MITJANA MENSUAL=15,1 Km/h

PRESSIÓ ATMOSFÈRICA

PRESSIÓ MÀXIMA	=	1.022,8 hPa.	DIA:	10
PRESSIÓ MÍNIMA	=	1.004,2 hPa.	DIA:	6
PRESSIÓ MITJANA	=	1.013,8 hPa.		






RADIACIÓ SOLAR

RADIACIÓ TOTAL DEL MES	=	170,5 kWh/m ²		
DIA DE RADIACIÓ MÀXIMA	=	6.967 Wh/m ²	DIA:	9
RADIACIÓ MÀXIMA PUNTUAL	=	1.210 W/m ²	DIA:	16
HORES DE SOL DEL MES	=	314 Hores		13 Minuts

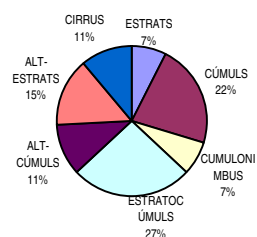
EVAPOTRANSPIRACIÓ

E.T. TOTAL DEL MES	=	136,8 mm.		
DIA DE E.T. MÀXIMA	=	5,8 mm.	DIA:	22

ANÀLISI DE L'ESTAT DEL DIA

DIES DE SOL		=	13
DIES DE SOL-NÚVOL		=	13
DIES DE NÚVOL		=	1
DIES DE SOL-NÚVOL-PLUJA		=	4
DIES DE NÚVOL-PLUJA		=	0

NÚVOLS OBSERVATS



Enric Estragués
www.meteobanyoles.com