

DADES METEOROLÒGIQUES DE LA CIUTAT DE BANYOLES

Latitud: 42° 08' Nord Longitud: 2° 45' Est Altitud: 175 metres

RESUM DEL MES DE FEBRER DE 2012

TEMPERATURES

TEMPERATURA MÀXIMA	=	25,0 °C	DIA:	26
TEMPERATURA MÍNIMA	=	-7,8 °C	DIA:	12
TEMPERATURA MITJANA	=	5,7 °C		
DIA MÉS FRED DEL MES	=	-0,6 °C de mitjana	DIA:	12
AMPLITUD TÈRMICA MÀXIMA	=	24,2 °C	DIA:	23
AMPLITUD TÈRMICA MÍNIMA	=	5,8 °C	DIA:	2

PRECIPITACIONS

PLUJA TOTAL DEL MES	=	0,2 Litres/m ²		
DIA DE PLUJA MÀXIMA	=	0,2 Litres/m ²	DIA:	19
DIA DE PLUJA MÍNIMA	=	- Litres/m ²	DIA:	-
HUMITAT MITJANA DEL MES	=	46,2 %		

VENT

CLASSE DE VENT	[TRAMUNTANA = 2 DIES	[MIGJORN = 0 DIES
		GREGAL = 8 DIES		GARBÍ = 6 DIES
		LLEVANT = 8 DIES		PONENT = 1 DIA
		XALOC = 3 DIES		MESTRAL = 1 DIA

MÀXIMA FORÇA = 61 Km/h DIA: 7 2a MÀXIMA = 60 Km/h DIA: 4
DIES DE VENT DE MÉS DE 30 Km/h=16 MITJANA MENSUAL=17,1 Km/h

PRESSIÓ ATMOSFÈRICA

PRESSIÓ MÀXIMA	=	1.028,6 hPa.	DIA:	21
PRESSIÓ MÍNIMA	=	1.010,1 hPa.	DIA:	2
PRESSIÓ MITJANA	=	1.020,6 hPa.		






RADIACIÓ SOLAR

RADIACIÓ TOTAL DEL MES	=	81,5 kWh/m ²		
DIA DE RADIACIÓ MÀXIMA	=	4.002 Wh/m ²	DIA:	29
RADIACIÓ MÀXIMA PUNTUAL	=	713 W/m ²	DIA:	13
HORES DE SOL DEL MES	=	253 Hores		20 Minuts

EVAPOTRANSPIRACIÓ

E.T. TOTAL DEL MES	=	62,0 mm.		
DIA DE E.T. MÀXIMA	=	4,3 mm.	DIA:	7

ANÀLISI DE L'ESTAT DEL DIA

DIES DE SOL		=	19
DIES DE SOL-NÚVOL		=	8
DIES DE NÚVOL		=	1
DIES DE SOL-NÚVOL-PLUJA		=	1
DIES DE NÚVOL-PLUJA		=	0

NÚVOLS OBSERVATS

