

DADES METEOROLÒGIQUES DE LA CIUTAT DE BANYOLES

Latitud: 42° 08' Nord Longitud: 2° 45' Est Altitud: 175 metres

RESUM DEL MES DE JULIOL DE 2012

TEMPERATURES

TEMPERATURA MÀXIMA	=	36,6 °C	DIA:	18
TEMPERATURA MÍNIMA	=	12,9 °C	DIA:	24
TEMPERATURA MITJANA	=	24,2 °C		
DIA MÉS CALURÓS DEL MES	=	28,1 °C de mitjana	DIA:	18
AMPLITUD TÈRMICA MÀXIMA	=	20,8 °C	DIA:	24
AMPLITUD TÈRMICA MÍNIMA	=	4,9 °C	DIA:	1

PRECIPITACIONS

PLUJA TOTAL DEL MES	=	7,8 Litres/m ²		
DIA DE PLUJA MÀXIMA	=	5,3 Litres/m ²	DIA:	5
DIA DE PLUJA MÍNIMA	=	0,6 Litres/m ²	DIA:	27
HUMITAT MITJANA DEL MES	=	57,3 %		

VENT

CLASSE DE VENT	[TRAMUNTANA = 0 DIES]	MIGJORN = 4 DIES
		GREGAL = 2 DIES		GARBÍ = 12 DIES
		LLEVANT = 4 DIES		PONENT = 1 DIA
		XALOC = 8 DIES		MESTRAL = 0 DIES

MÀXIMA FORÇA = 68 Km/h DIA: 13 2a MÀXIMA = 58 Km/h DIA: 4
DIES DE VENT DE MÉS DE 30 Km/h=24 MITJANA MENSUAL=17,7 Km/h

PRESSIÓ ATMOSFÈRICA

PRESSIÓ MÀXIMA	=	1.025,4 hPa.	DIA:	17
PRESSIÓ MÍNIMA	=	1.005,3 hPa.	DIA:	13
PRESSIÓ MITJANA	=	1.014,2 hPa.		






RADIACIÓ SOLAR

RADIACIÓ TOTAL DEL MES	=	187,7 kWh/m ²		
DIA DE RADIACIÓ MÀXIMA	=	7.831 Wh/m ²	DIA:	17
RADIACIÓ MÀXIMA PUNTUAL	=	1.161 W/m ²	DIA:	8
HORES DE SOL DEL MES	=	335 Hores		45 Minuts

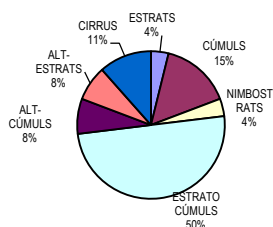
EVAPOTRANSPIRACIÓ

E.T. TOTAL DEL MES	=	155,6 mm.		
DIA DE E.T. MÀXIMA	=	7,1 mm.	DIA:	17

ANÀLISI DE L'ESTAT DEL DIA

DIES DE SOL		=	16
DIES DE SOL-NÚVOL		=	11
DIES DE NÚVOL		=	1
DIES DE SOL-NÚVOL-PLUJA		=	3
DIES DE NÚVOL-PLUJA		=	0

NÚVOLS OBSERVATS



Enric Estragués
www.meteobanyoles.com