

DADES METEOROLÒGIQUES DE LA CIUTAT DE BANYOLES

Latitud: 42° 08' Nord Longitud: 2° 45' Est Altitud: 175 metres

RESUM DEL MES D'AGOST DE 2012

TEMPERATURES

TEMPERATURA MÀXIMA	=	38,8 °C	DIA:	21
TEMPERATURA MÍNIMA	=	12,0 °C	DIA:	31
TEMPERATURA MITJANA	=	26,0 °C		
DIA MÉS CALURÓS DEL MES	=	30,4 °C de mitjana	DIA:	22
AMPLITUD TÈRMICA MÀXIMA	=	19,0 °C	DIA:	19
AMPLITUD TÈRMICA MÍNIMA	=	1,2 °C	DIA:	30

PRECIPITACIONS

PLUJA TOTAL DEL MES	=	36,0 Litres/m ²		
DIA DE PLUJA MÀXIMA	=	16,1 Litres/m ²	DIA:	6
DIA DE PLUJA MÍNIMA	=	0,1 Litres/m ²	DIA:	28
HUMITAT MITJANA DEL MES	=	58,9 %		

VENT

CLASSE DE VENT	[TRAMUNTANA = 1 DIA]	MIGJORN = 3 DIES
		GREGAL = 1 DIA		GARBÍ = 12 DIES
		LLEVANT = 6 DIES		PONENT = 0 DIES
		XALOC = 8 DIES		MESTRAL = 0 DIES

MÀXIMA FORÇA = 61 Km/h DIA: 24 2a MÀXIMA = 60 Km/h DIA: 15
DIES DE VENT DE MÉS DE 30 Km/h=19 MITJANA MENSUAL=18,2 Km/h

PRESSIÓ ATMOSFÈRICA

PRESSIÓ MÀXIMA	=	1.021,3 hPa.	DIA:	7
PRESSIÓ MÍNIMA	=	1.004,3 hPa.	DIA:	24
PRESSIÓ MITJANA	=	1.014,0 hPa.		






RADIACIÓ SOLAR

RADIACIÓ TOTAL DEL MES	=	172,6 kWh/m ²		
DIA DE RADIACIÓ MÀXIMA	=	6.749 Wh/m ²	DIA:	3
RADIACIÓ MÀXIMA PUNTUAL	=	961 W/m ²	DIA:	6
HORES DE SOL DEL MES	=	351 Hores		43 Minuts

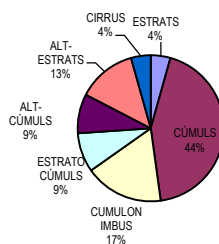
EVAPOTRANSPIRACIÓ

E.T. TOTAL DEL MES	=	149,0 mm.		
DIA DE E.T. MÀXIMA	=	6,4 mm.	DIA:	23

ANÀLISI DE L'ESTAT DEL DIA

DIES DE SOL		=	21
DIES DE SOL-NÚVOL		=	5
DIES DE NÚVOL		=	0
DIES DE SOL-NÚVOL-PLUJA		=	4
DIES DE NÚVOL-PLUJA		=	1

NÚVOLS OBSERVATS



Enric Estragués
www.meteobanyoles.com