

## DADES METEOROLÒGIQUES DE LA CIUTAT DE BANYOLES

Latitud: 42° 08' Nord Longitud: 2° 45' Est Altitud: 175 metres

### RESUM DEL MES DE JULIOL DE 2013

#### TEMPERATURES

TEMPERATURA MÀXIMA	=	36,3 °C	DIA:	25
TEMPERATURA MÍNIMA	=	15,8 °C	DIA:	5
TEMPERATURA MITJANA	=	25,2 °C		
DIA MÉS CALURÓS DEL MES	=	28,2 °C de mitjana	DIA:	25
AMPLITUD TÈRMICA MÀXIMA	=	18,5 °C	DIA:	15
AMPLITUD TÈRMICA MÍNIMA	=	11,4 °C	DIA:	3

#### PRECIPITACIONS

PLUJA TOTAL DEL MES	=	57,5 Litres/m <sup>2</sup>		
DIA DE PLUJA MÀXIMA	=	18,9 Litres/m <sup>2</sup>	DIA:	19
DIA DE PLUJA MÍNIMA	=	0,3 Litres/m <sup>2</sup>	DIA:	3
CALAMARSA TOTAL DEL MES	=	0,7 Cm.		
HUMITAT MITJANA DEL MES	=	57,6 %		

#### VENT

CLASSE DE VENT	[	TRAMUNTANA = 0 DIES	[	MIGJORN = 3 DIES
		GREGAL = 1 DIES		GARBÍ = 9 DIES
		LLEVANT = 4 DIES		PONENT = 3 DIES
		XALOC = 10 DIES		MESTRAL = 1 DIA

MÀXIMA FORÇA = 58 Km/h DIA: 26      2a MÀXIMA = 48 Km/h DIA: 23  
DIES DE VENT DE MÉS DE 30 Km/h=15      MITJANA MENSUAL=15,8 Km/h

#### PRESSIÓ ATMOSFÈRICA

PRESSIÓ MÀXIMA	=	1.022,9 hPa.	DIA:	30
PRESSIÓ MÍNIMA	=	1.005,0 hPa.	DIA:	27
PRESSIÓ MITJANA	=	1.015,6 hPa.		






#### RADIACIÓ SOLAR

RADIACIÓ TOTAL DEL MES	=	188,2 kWh/m <sup>2</sup>		
DIA DE RADIACIÓ MÀXIMA	=	7.533 Wh/m <sup>2</sup>	DIA:	5
RADIACIÓ MÀXIMA PUNTUAL	=	1.133 W/m <sup>2</sup>	DIA:	1
HORES DE SOL DEL MES	=	334 Hores		28 Minuts

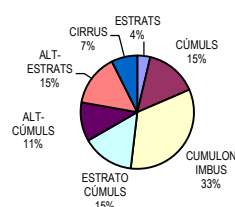
#### EVAPOTRANSPIRACIÓ

E.T. TOTAL DEL MES	=	146,2 mm.		
DIA DE E.T. MÀXIMA	=	6,6 mm.	DIA:	26

#### ANÀLISI DE L'ESTAT DEL DIA

DIES DE SOL		=	14
DIES DE SOL-NÚVOL		=	7
DIES DE NÚVOL		=	0
DIES DE SOL-NÚVOL-PLUJA		=	10
DIES DE NÚVOL-PLUJA		=	0

#### NÚVOLS OBSERVATS



Enric Estragués  
[www.meteobanyoles.com](http://www.meteobanyoles.com)