

DADES METEOROLÒGIQUES DE LA CIUTAT DE BANYOLES

Latitud: 42° 08' Nord Longitud: 2° 45' Est Altitud: 175 metres

RESUM DEL MES DE NOVEMBRE DE 2015

TEMPERATURES

TEMPERATURA MÀXIMA	=	25,3 °C	DIA:	10
TEMPERATURA MÍNIMA	=	-3,8 °C	DIA:	24
TEMPERATURA MITJANA	=	13,3 °C		
DIA MÉS FRED DEL MES	=	3,1 °C de mitjana	DIA:	24
AMPLITUD TÈRMICA MÀXIMA	=	18,2 °C	DIA:	24
AMPLITUD TÈRMICA MÍNIMA	=	4,8 °C	DIA:	21

PRECIPITACIONS

PLUJA TOTAL DEL MES	=	64,7 Litres/m ²		
DIA DE PLUJA MÀXIMA	=	38,7 Litres/m ²	DIA:	2
DIA DE PLUJA MÍNIMA	=	0,3 Litres/m ²	DIA:	8
HUMITAT MITJANA DEL MES	=	66,5 %		

VENT

CLASSE DE VENT	[TRAMUNTANA = 4 DIES	[MIGJORN = 2 DIES
		GREGAL = 4 DIES		GARBÍ = 4 DIES
		LLEVANT = 7 DIES		PONENT = 2 DIES
		XALOC = 7 DIES		MESTRAL = 0 DIES

MÀXIMA FORÇA = 55 Km/h DIA: 26 2a MÀXIMA = 45 Km/h DIA: 21
DIES DE VENT DE MÉS DE 30 Km/h=6 MITJANA MENSUAL=8,2 Km/h

PRESSIÓ ATMOSFÈRICA

PRESSIÓ MÀXIMA	=	1.034,8 hPa.	DIA:	30
PRESSIÓ MÍNIMA	=	1.000,2 hPa.	DIA:	21
PRESSIÓ MITJANA	=	1.021,5 hPa.		






RADIACIÓ SOLAR

RADIACIÓ TOTAL DEL MES	=	60,0 kWh/m ²		
DIA DE RADIACIÓ MÀXIMA	=	2.468 Wh/m ²	DIA:	4
RADIACIÓ MÀXIMA PUNTUAL	=	669 W/m ²	DIA:	3
HORES DE SOL DEL MES	=	226 Hores		51 Minuts

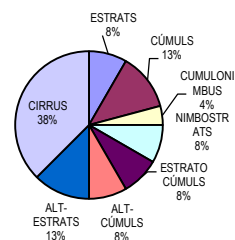
EVAPOTRANSPIRACIÓ

E.T. TOTAL DEL MES	=	39,4 mm.		
DIA DE E.T. MÀXIMA	=	2,0 mm.	DIA:	3

ANÀLISI DE L'ESTAT DEL DIA

DIES DE SOL		=	19
DIES DE SOL-NÚVOL		=	7
DIES DE NÚVOL		=	0
DIES DE SOL-NÚVOL-PLUJA		=	2
DIES DE NÚVOL-PLUJA		=	2

NÚVOLS OBSERVATS



Enric Estragués
www.meteobanyoles.com