

DADES METEOROLÒGIQUES DE LA CIUTAT DE BANYOLES

Latitud: 42° 08' Nord Longitud: 2° 45' Est Altitud: 175 metres

RESUM DEL MES DE GENER DE 2016

TEMPERATURES

TEMPERATURA MÀXIMA	=	23,0 °C	DIA:	8
TEMPERATURA MÍNIMA	=	-4,0 °C	DIA:	17
TEMPERATURA MITJANA	=	10,0 °C		
DIA MÉS FRED DEL MES	=	2,7 °C de mitjana	DIA:	17
AMPLITUD TÈRMICA MÀXIMA	=	16,8 °C	DIA:	17
AMPLITUD TÈRMICA MÍNIMA	=	4,0 °C	DIA:	5

PRECIPITACIONS

PLUJA TOTAL DEL MES	=	7,0 Litres/m ²		
DIA DE PLUJA MÀXIMA	=	4,6 Litres/m ²	DIA:	5
DIA DE PLUJA MÍNIMA	=	2,4 Litres/m ²	DIA:	4
HUMITAT MITJANA DEL MES	=	69,7 %		

VENT

CLASSE DE VENT	TRAMUNTANA = 0 DIES	MIGJORN = 4 DIES
	GREGAL = 3 DIES	GARBÍ = 7 DIES
	LLEVANT = 2 DIES	PONENT = 5 DIES
	XALOC = 8 DIES	MESTRAL = 1 DIA

MÀXIMA FORÇA = 69 Km/h DIA: 10 2a MÀXIMA = 56 Km/h DIA: 16
DIES DE VENT DE MÉS DE 30 Km/h=9 MITJANA MENSUAL=12,7 Km/h

PRESSIÓ ATMOSFÈRICA

PRESSIÓ MÀXIMA	=	1.034,9 hPa.	DIA:	24
PRESSIÓ MÍNIMA	=	996,7 hPa.	DIA:	11
PRESSIÓ MITJANA	=	1.017,5 hPa.		






RADIACIÓ SOLAR

RADIACIÓ TOTAL DEL MES	=	48,3 kWh/m ²		
DIA DE RADIACIÓ MÀXIMA	=	2.366 Wh/m ²	DIA:	27
RADIACIÓ MÀXIMA PUNTUAL	=	595 W/m ²	DIA:	23
HORES DE SOL DEL MES	=	150 Hores		16 Minuts

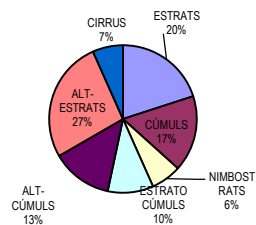
EVAPOTRANSPIRACIÓ

E.T. TOTAL DEL MES	=	32,4 mm.		
DIA DE E.T. MÀXIMA	=	3,0 mm.	DIA:	10

ANÀLISI DE L'ESTAT DEL DIA

DIES DE SOL		=	10
DIES DE SOL-NÚVOL		=	11
DIES DE NÚVOL		=	8
DIES DE SOL-NÚVOL-PLUJA		=	0
DIES DE NÚVOL-PLUJA		=	2

NÚVOLS OBSERVATS



Enric Estragués
www.meteobanyoles.com