

## DADES METEOROLÒGIQUES DE LA CIUTAT DE BANYOLES

Latitud: 42° 08' Nord Longitud: 2° 45' Est Altitud: 175 metres

### RESUM DEL MES DE MAIG DE 2016

#### TEMPERATURES

TEMPERATURA MÀXIMA	=	28,1 °C	DIA:	21
TEMPERATURA MÍNIMA	=	3,8 °C	DIA:	1
TEMPERATURA MITJANA	=	16,9 °C		
DIA MÉS CALORÓS DEL MES	=	20,6 °C de mitjana	DIA:	27
AMPLITUD TÈRMICA MÀXIMA	=	17,9 °C	DIA:	2
AMPLITUD TÈRMICA MÍNIMA	=	1,7 °C	DIA:	9

#### PRECIPITACIONS

PLUJA TOTAL DEL MES	=	167,9 Litres/m <sup>2</sup>		
DIA DE PLUJA MÀXIMA	=	32,2 Litres/m <sup>2</sup>	DIA:	13
DIA DE PLUJA MÍNIMA	=	0,9 Litres/m <sup>2</sup>	DIA:	28
PEDRA TOTAL DEL MES	=	3,0 Cm.		
HUMITAT MITJANA DEL MES	=	69,9 %		

#### VENT

CLASSE DE VENT	TRAMUNTANA = 1 DIES	MIGJORN = 4 DIES
	GREGAL = 3 DIES	GARBÍ = 10 DIES
	LLEVANT = 3 DIES	PONENT = 2 DIES
	XALOC = 8 DIES	MESTRAL = 0 DIES

MÀXIMA FORÇA = 63 Km/h DIA: 29      2a MÀXIMA = 53 Km/h DIA: 28  
DIES DE VENT DE MÉS DE 30 Km/h=13      MITJANA MENSUAL=15,2 Km/h

#### PRESSIÓ ATMOSFÈRICA

PRESSIÓ MÀXIMA	=	1.021,0 hPa.	DIA:	3
PRESSIÓ MÍNIMA	=	999,9 hPa.	DIA:	11
PRESSIÓ MITJANA	=	1.012,9 hPa.		






#### RADIACIÓ SOLAR

RADIACIÓ TOTAL DEL MES	=	154,5 kWh/m <sup>2</sup>		
DIA DE RADIACIÓ MÀXIMA	=	7.556 Wh/m <sup>2</sup>	DIA:	21
RADIACIÓ MÀXIMA PUNTUAL	=	1.216 W/m <sup>2</sup>	DIA:	31
HORES DE SOL DEL MES	=	231 Hores	0 Minuts	

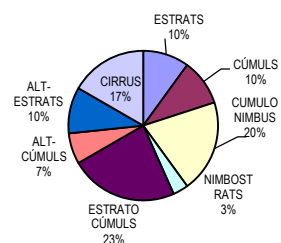
#### EVAPOTRANSPIRACIÓ

E.T. TOTAL DEL MES	=	104,0 mm.		
DIA DE E.T. MÀXIMA	=	6,4 mm.	DIA:	2

#### ANÀLISI DE L'ESTAT DEL DIA

DIES DE SOL		=	8
DIES DE SOL-NÚVOL		=	7
DIES DE NÚVOL		=	4
DIES DE SOL-NÚVOL-PLUJA		=	10
DIES DE NÚVOL-PLUJA		=	2

#### NÚVOLS OBSERVATS



Enric Estragués  
[www.meteobanyoles.com](http://www.meteobanyoles.com)