

DADES METEOROLÒGIQUES DE LA CIUTAT DE BANYOLES

Latitud: 42° 08' Nord Longitud: 2° 45' Est Altitud: 175 metres

RESUM DEL MES DE JULIOL DE 2016

TEMPERATURES

TEMPERATURA MÀXIMA	=	37,7 °C	DIA:	30
TEMPERATURA MÍNIMA	=	12,3 °C	DIA:	15
TEMPERATURA MITJANA	=	25,8 °C		
DIA MÉS CALORÓS DEL MES	=	28,8 °C de mitjana	DIA:	30
AMPLITUD TÈRMICA MÀXIMA	=	18,6 °C	DIA:	19
AMPLITUD TÈRMICA MÍNIMA	=	6,9 °C	DIA:	22

PRECIPITACIONS

PLUJA TOTAL DEL MES	=	9,6 Litres/m ²		
DIA DE PLUJA MÀXIMA	=	3,1 Litres/m ²	DIA:	12
DIA DE PLUJA MÍNIMA	=	0,5 Litres/m ²	DIA:	13
HUMITAT MITJANA DEL MES	=	57,5 %		

VENT

CLASSE DE VENT	[TRAMUNTANA = 1 DIA]	MIGJORN = 2 DIES
		GREGAL = 4 DIES		GARBÍ = 10 DIES
		LLEVANT = 6 DIES		PONENT = 0 DIES
		XALOC = 8 DIES		MESTRAL = 0 DIES

MÀXIMA FORÇA = 47 Km/h DIA: 30 2a MÀXIMA = 42 Km/h DIA: 18
DIES DE VENT DE MÉS DE 30 Km/h=17 MITJANA MENSUAL=15,7 Km/h

PRESSIÓ ATMOSFÈRICA

PRESSIÓ MÀXIMA	=	1.021,6 hPa.	DIA:	15
PRESSIÓ MÍNIMA	=	1.007,7 hPa.	DIA:	30
PRESSIÓ MITJANA	=	1.015,4 hPa.		






RADIACIÓ SOLAR

RADIACIÓ TOTAL DEL MES	=	188,1 kWh/m ²		
DIA DE RADIACIÓ MÀXIMA	=	7.538 Wh/m ²	DIA:	16
RADIACIÓ MÀXIMA PUNTUAL	=	1.237 W/m ²	DIA:	13
HORES DE SOL DEL MES	=	345 Hores		53 Minuts

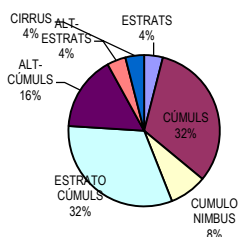
EVAPOTRANSPIRACIÓ

E.T. TOTAL DEL MES	=	151,0 mm.		
DIA DE E.T. MÀXIMA	=	6,4 mm.	DIA:	18

ANÀLISI DE L'ESTAT DEL DIA

DIES DE SOL		=	17
DIES DE SOL-NÚVOL		=	9
DIES DE NÚVOL		=	0
DIES DE SOL-NÚVOL-PLUJA		=	5
DIES DE NÚVOL-PLUJA		=	0

NÚVOLS OBSERVATS



Enric Estragués
www.meteobanyoles.com