

DADES METEOROLÒGIQUES DE LA CIUTAT DE BANYOLES

Latitud: 42° 08' Nord Longitud: 2° 45' Est Altitud: 175 metres

RESUM DEL MES D'OCTUBRE DE 2016

TEMPERATURES

TEMPERATURA MÀXIMA	=	26,1 °C	DIA:	5
TEMPERATURA MÍNIMA	=	7,9 °C	DIA:	29
TEMPERATURA MITJANA	=	17,3 °C		
DIA MÉS FRED DEL MES	=	12,6 °C de mitjana	DIA:	22
AMPLITUD TÈRMICA MÀXIMA	=	15,6 °C	DIA:	30
AMPLITUD TÈRMICA MÍNIMA	=	5,0 °C	DIA:	6

PRECIPITACIONS

PLUJA TOTAL DEL MES	=	125,6 Litres/m ²		
DIA DE PLUJA MÀXIMA	=	43,7 Litres/m ²	DIA:	12
DIA DE PLUJA MÍNIMA	=	0,5 Litres/m ²	DIA:	17
HUMITAT MITJANA DEL MES	=	74,7 %		

VENT

CLASSE DE VENT	[TRAMUNTANA = 0 DIES	[MIGJORN = 3 DIES
		GREGAL = 2 DIES		GARBÍ = 10 DIES
		LLEVANT = 5 DIES		PONENT = 2 DIES
		XALOC = 9 DIES		MESTRAL = 0 DIES
		MÀXIMA FORÇA = 34 Km/h DIA: 16		2a MÀXIMA = 32 Km/h DIA: 14
DIES DE VENT DE MÉS DE 30 Km/h=3	MITJANA MENSUAL=8,8 Km/h			

PRESSIÓ ATMOSFÈRICA

PRESSIÓ MÀXIMA	=	1.030,3 hPa.	DIA:	28
PRESSIÓ MÍNIMA	=	996,5 hPa.	DIA:	14
PRESSIÓ MITJANA	=	1.016,0 hPa.		






RADIACIÓ SOLAR

RADIACIÓ TOTAL DEL MES	=	77,3 kWh/m ²		
DIA DE RADIACIÓ MÀXIMA	=	3.791 Wh/m ²	DIA:	4
RADIACIÓ MÀXIMA PUNTUAL	=	848 W/m ²	DIA:	3
HORES DE SOL DEL MES	=	155 Hores	4 Minuts	

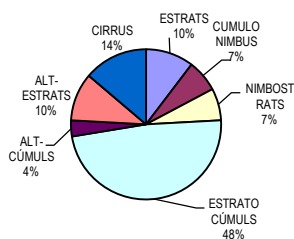
EVAPOTRANSPIRACIÓ

E.T. TOTAL DEL MES	=	48,9 mm.		
DIA DE E.T. MÀXIMA	=	2,5 mm.	DIA:	5

ANÀLISI DE L'ESTAT DEL DIA

DIES DE SOL		=	5
DIES DE SOL-NÚVOL		=	16
DIES DE NÚVOL		=	2
DIES DE SOL-NÚVOL-PLUJA		=	4
DIES DE NÚVOL-PLUJA		=	4

NÚVOLS OBSERVATS



Enric Estragués
www.meteobanyoles.com