

DADES METEOROLÒGIQUES DE LA CIUTAT DE BANYOLES

Latitud: 42° 08' Nord Longitud: 2° 45' Est Altitud: 175 metres

RESUM DEL MES DE GENER DE 2017

TEMPERATURES

TEMPERATURA MÀXIMA	=	18,9 °C	DIA:	31
TEMPERATURA MÍNIMA	=	-5,2 °C	DIA:	18
TEMPERATURA MITJANA	=	6,9 °C		
DIA MÉS FRED DEL MES	=	-0,1 °C de mitjana	DIA:	18
AMPLITUD TÈRMICA MÀXIMA	=	15,9 °C	DIA:	7
AMPLITUD TÈRMICA MÍNIMA	=	1,8 °C	DIA:	25

PRECIPITACIONS

PLUJA TOTAL DEL MES	=	106,0 Litres/m ²		
DIA DE PLUJA MÀXIMA	=	25,8 Litres/m ²	DIA:	22
DIA DE PLUJA MÍNIMA	=	0,1 Litres/m ²	DIA:	16
HUMITAT MITJANA DEL MES	=	69,3 %		

VENT

CLASSE DE VENT	[TRAMUNTANA = 7 DIES	[MIGJORN = 5 DIES
		GREGAL = 4 DIES		GARBÍ = 1 DIA
		LLEVANT = 6 DIES		PONENT = 5 DIES
		XALOC = 1 DIES		MESTRAL = 2 DIES

MÀXIMA FORÇA = 56 Km/h DIA: 17 2a MÀXIMA = 55 Km/h DIA: 15
DIES DE VENT DE MÉS DE 30 Km/h=11 MITJANA MENSUAL=12,3 Km/h

PRESSIÓ ATMOSFÈRICA

PRESSIÓ MÀXIMA	=	1.033,2 hPa.	DIA:	7
PRESSIÓ MÍNIMA	=	1.011,1 hPa.	DIA:	11
PRESSIÓ MITJANA	=	1.022,8 hPa.		






RADIACIÓ SOLAR

RADIACIÓ TOTAL DEL MES	=	46,7 KWh/m ²		
DIA DE RADIACIÓ MÀXIMA	=	2.381 Wh/m ²	DIA:	24
RADIACIÓ MÀXIMA PUNTUAL	=	603 W/m ²	DIA:	30
HORES DE SOL DEL MES	=	165 Hores		39 Minuts

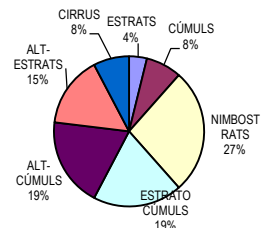
EVAPOTRANSPIRACIÓ

E.T. TOTAL DEL MES	=	33,1 mm.		
DIA DE E.T. MÀXIMA	=	2,8 mm.	DIA:	17

ANÀLISI DE L'ESTAT DEL DIA

DIES DE SOL		=	10
DIES DE SOL-NÚVOL		=	9
DIES DE NÚVOL		=	0
DIES DE SOL-NÚVOL-PLUJA		=	5
DIES DE NÚVOL-PLUJA		=	7

NÚVOLS OBSERVATS



Enric Estragués
www.meteobanyoles.com