

DADES METEOROLÒGIQUES DE LA CIUTAT DE BANYOLES

Latitud: 42° 08' Nord Longitud: 2° 45' Est Altitud: 175 metres

RESUM DEL MES D'AGOST DE 2017

TEMPERATURES

TEMPERATURA MÀXIMA	=	38,7 °C	DIA:	4
TEMPERATURA MÍNIMA	=	13,8 °C	DIA:	11
TEMPERATURA MITJANA	=	26,3 °C		
DIA MÉS CALORÓS DEL MES	=	30,7 °C de mitjana	DIA:	4
AMPLITUD TÈRMICA MÀXIMA	=	18,0 °C	DIA:	22
AMPLITUD TÈRMICA MÍNIMA	=	3,6 °C	DIA:	8

PRECIPITACIONS

PLUJA TOTAL DEL MES	=	16,2 Litres/m ²		
DIA DE PLUJA MÀXIMA	=	8,9 Litres/m ²	DIA:	31
DIA DE PLUJA MÍNIMA	=	0,3 Litres/m ²	DIA:	6
HUMITAT MITJANA DEL MES	=	63,3 %		

VENT

CLASSE DE VENT	[TRAMUNTANA = 1 DIA	[MIGJORN = 5 DIES
		GREGAL = 0 DIES		GARBÍ = 8 DIES
		LLEVANT = 6 DIES		PONENT = 1 DIA
		XALOC = 10 DIES		MESTRAL = 0 DIES

MÀXIMA FORÇA = 56 Km/h DIA: 7 2a MÀXIMA = 47 Km/h DIA: 1
DIES DE VENT DE MÉS DE 30 Km/h=14 MITJANA MENSUAL=15,5 Km/h

PRESSIÓ ATMOSFÈRICA

PRESSIÓ MÀXIMA	=	1.023,8 hPa.	DIA:	12
PRESSIÓ MÍNIMA	=	1.009,9 hPa.	DIA:	8
PRESSIÓ MITJANA	=	1.017,5 hPa.		






RADIACIÓ SOLAR

RADIACIÓ TOTAL DEL MES	=	157,0 kWh/m ²		
DIA DE RADIACIÓ MÀXIMA	=	6.374 Wh/m ²	DIA:	4
RADIACIÓ MÀXIMA PUNTUAL	=	1.069 W/m ²	DIA:	8
HORES DE SOL DEL MES	=	305 Hores		59 Minuts

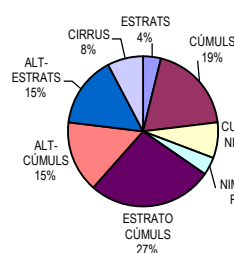
EVAPOTRANSPIRACIÓ

E.T. TOTAL DEL MES	=	133,6 mm.		
DIA DE E.T. MÀXIMA	=	5,8 mm.	DIA:	5

ANÀLISI DE L'ESTAT DEL DIA

DIES DE SOL		=	15
DIES DE SOL-NÚVOL		=	10
DIES DE NÚVOL		=	1
DIES DE SOL-NÚVOL-PLUJA		=	4
DIES DE NÚVOL-PLUJA		=	1

NÚVOLS OBSERVATS



Enric Estragués
www.meteobanyoles.com