

## DADES METEOROLÒGIQUES DE LA CIUTAT DE BANYOLES

Latitud: 42° 08' Nord Longitud: 2° 45' Est Altitud: 175 metres

### RESUM DEL MES DE SETEMBRE DEL 2000

#### TEMPERATURES

TEMPERATURA MÀXIMA	=	30,4 °C	DIA:	15
TEMPERATURA MÍNIMA	=	9,8 °C	DIA:	21
TEMPERATURA MITJANA	=	21,3 °C		
DIA MÉS CALURÓS DEL MES	=	24,6 °C de mitjana	DIA:	15
AMPLITUD TÈRMICA MÀXIMA	=	16,4 °C	DIA:	22
AMPLITUD TÈRMICA MÍNIMA	=	6,7 °C	DIA:	27

#### PRECIPITACIONS

PLUJA TOTAL DEL MES	=	73,5 Litres		
DIA DE PLUJA MÀXIMA	=	25,0 Litres	DIA:	30
DIA DE PLUJA MÍNIMA	=	1,0 Litre	DIA:	28

#### VENT






CLASSE DE VENT	TRAMUNTANA =	1 DIA	MIGJORN =	5 DIES	
	GREGAL =	4 DIES		GARBÍ =	0 DIES
	LLEVANT =	8 DIES		PONENT =	0 DIES
	XALOC =	11 DIES		MESTRAL =	1 DIA

DIES DE MÀXIMA FORÇA = 40 Km/h DIA: 19                      26 Km/h DIA: 20  
DIES DE VENT DE MÉS DE 25 Km/h = 2      MITJANA MENSUAL = 10 Km/h

#### PRESSIÓ ATMOSFÈRICA

PRESSIÓ MÀXIMA	=	1.023 Mb.	DIA:	9
PRESSIÓ MÍNIMA	=	999 Mb.	DIA:	19
PRESSIÓ MITJANA	=	1.014 Mb.		

#### ANÀLISI DE L'ESTAT DEL DIA

DIES DE SOL	=	11	
DIES DE SOL-NÚVOL	=	8	
DIES DE NÚVOL	=	1	
DIES DE SOL-NÚVOL-PLUJA	=	9	
DIES DE NÚVOL-PLUJA	=	1	

#### TIPUS DE NÚVOLS OBSERVATS AL CEL DE LA COMARCA

