

## DADES METEOROLÒGIQUES DE LA CIUTAT DE BANYOLES

Latitud: 42° 08' Nord Longitud: 2° 45' Est Altitud: 175 metres

### RESUM DEL MES D'OCTUBRE DEL 2000

#### TEMPERATURES

TEMPERATURA MÀXIMA	=	25,1 °C	DIA:	3
TEMPERATURA MÍNIMA	=	7,5 °C	DIA:	14
TEMPERATURA MITJANA	=	15,7 °C		
DIA MÉS CALURÓS DEL MES	=	18,7 °C de mitjana	DIA:	5
AMPLITUD TÈRMICA MÀXIMA	=	14,2 °C	DIA:	3
AMPLITUD TÈRMICA MÍNIMA	=	1,8 °C	DIA:	22

#### PRECIPITACIONS

PLUJA TOTAL DEL MES	=	59,2 Litres		
DIA DE PLUJA MÀXIMA	=	16,0 Litres	DIA:	15
DIA DE PLUJA MÍNIMA	=	0,2 Litres	DIA:	5
HUMITAT MITJANA DEL MES	=	67 %		

#### VENT






CLASSE DE VENT	TRAMUNTANA =	3 DIES	MIGJORN =	4 DIES	
	GREGAL =	2 DIES		GARBÍ =	1 DIA
	LLEVANT =	3 DIES		PONENT =	2 DIES
	XALOC =	14 DIES		MESTRAL =	2 DIES

MÀXIMA FORÇA =	32 Km/h DIA: 11	2a MÀXIMA =	29 Km/h DIA: 30
DIES DE VENT DE MÉS DE 25 Km/h =	2	MITJANA MENSUAL =	8 Km/h

#### PRESSIÓ ATMOSFÈRICA

PRESSIÓ MÀXIMA	=	1.027 Mb.	DIA:	17
PRESSIÓ MÍNIMA	=	996 Mb.	DIA:	11
PRESSIÓ MITJANA	=	1.016 Mb.		

#### ANÀLISI DE L'ESTAT DEL DIA

DIES DE SOL	=	7	
DIES DE SOL-NÚVOL	=	12	
DIES DE NÚVOL	=	1	
DIES DE SOL-NÚVOL-PLUJA	=	6	
DIES DE NÚVOL-PLUJA	=	5	

#### TIPUS DE NÚVOLS OBSERVATS AL CEL DE LA COMARCA

