

DADES METEOROLÒGIQUES DE LA CIUTAT DE BANYOLES

Latitud: 42° 08' Nord Longitud: 2° 45' Est Altitud: 175 metres

RESUM DEL MES DE NOVEMBRE DEL 2000

TEMPERATURES

TEMPERATURA MÀXIMA	=	20,8 °C	DIA:	12
TEMPERATURA MÍNIMA	=	2,8 °C	DIA:	19
TEMPERATURA MITJANA	=	11,2 °C		
DIA MÉS FRED DEL MES	=	7,7 °C de mitjana	DIA:	15
AMPLITUD TÈRMICA MÀXIMA	=	13,1 °C	DIA:	19
AMPLITUD TÈRMICA MÍNIMA	=	4,9 °C	DIA:	20

PRECIPITACIONS

PLUJA TOTAL DEL MES	=	32,6 Litres		
DIA DE PLUJA MÀXIMA	=	17,0 Litres	DIA:	30
DIA DE PLUJA MÍNIMA	=	0,1 Litres	DIA:	2
HUMITAT MITJANA DEL MES	=	62 %		

VENT






CLASSE DE VENT	TRAMUNTANA =	2 DIES	MIGJORN =	5 DIES	
	GREGAL =	1 DIA		GARBÍ =	1 DIA
	LLEVANT =	2 DIES		PONENT =	3 DIES
	XALOC =	13 DIES		MESTRAL =	3 DIES

MÀXIMA FORÇA =	37 Km/h DIA: 6	2a MÀXIMA =	28 Km/h DIA: 5
DIES DE VENT DE MÉS DE 25 Km/h =	3	MITJANA MENSUAL =	9 Km/h

PRESSIÓ ATMOSFÈRICA

PRESSIÓ MÀXIMA	=	1.025 Mb.	DIA:	10
PRESSIÓ MÍNIMA	=	990 Mb.	DIA:	6
PRESSIÓ MITJANA	=	1.012 Mb.		

ANÀLISI DE L'ESTAT DEL DIA

DIES DE SOL	=	8	
DIES DE SOL-NÚVOL	=	10	
DIES DE NÚVOL	=	4	
DIES DE SOL-NÚVOL-PLUJA	=	5	
DIES DE NÚVOL-PLUJA	=	3	

TIPUS DE NÚVOLS OBSERVATS AL CEL DE LA COMARCA

