

## DADES METEOROLÒGIQUES DE LA CIUTAT DE BANYOLES

Latitud: 42° 08' Nord Longitud: 2° 45' Est Altitud: 175 metres

### RESUM DEL MES DE DESEMBRE DEL 2000

#### TEMPERATURES

TEMPERATURA MÀXIMA	=	19,9 °C	DIA:	8
TEMPERATURA MÍNIMA	=	0,9 °C	DIA:	31
TEMPERATURA MITJANA	=	9,7 °C		
DIA MÉS FRED DEL MES	=	5,3 °C de mitjana	DIA:	30
AMPLITUD TÈRMICA MÀXIMA	=	12,9 °C	DIA:	14
AMPLITUD TÈRMICA MÍNIMA	=	1,7 °C	DIA:	22

#### PRECIPITACIONS

PLUJA TOTAL DEL MES	=	153,1 Litres		
DIA DE PLUJA MÀXIMA	=	67,0 Litres	DIA:	23
DIA DE PLUJA MÍNIMA	=	0,5 Litres	DIA:	15
HUMITAT MITJANA DEL MES	=	68 %		

#### VENT






CLASSE DE VENT	TRAMUNTANA =	2 DIES	MIGJORN =	6 DIES	
	GREGAL =	0 DIES		GARBÍ =	2 DIES
	LLEVANT =	1 DIA		PONENT =	4 DIES
	XALOC =	10 DIES		MESTRAL =	6 DIES

MÀXIMA FORÇA =	39 Km/h DIA: 8	2a MÀXIMA =	36 Km/h DIA: 30
DIES DE VENT DE MÉS DE 25 Km/h =	6	MITJANA MENSUAL =	9 Km/h

#### PRESSIÓ ATMOSFÈRICA

PRESSIÓ MÀXIMA	=	1.031 Mb.	DIA:	10
PRESSIÓ MÍNIMA	=	989 Mb.	DIA:	27
PRESSIÓ MITJANA	=	1.013 Mb.		

#### ANÀLISI DE L'ESTAT DEL DIA

DIES DE SOL	=	9	
DIES DE SOL-NÚVOL	=	14	
DIES DE NÚVOL	=	0	
DIES DE SOL-NÚVOL-PLUJA	=	4	
DIES DE NÚVOL-PLUJA	=	4	

#### TIPUS DE NÚVOLS OBSERVATS AL CEL DE LA COMARCA

