

## DADES METEOROLÒGIQUES DE LA CIUTAT DE BANYOLES

Latitud: 42° 08' Nord Longitud: 2° 45' Est Altitud: 175 metres

### RESUM DEL MES DE FEBRER DEL 2001

#### TEMPERATURES

TEMPERATURA MÀXIMA	=	20,4 °C	DIA:	22
TEMPERATURA MÍNIMA	=	-1,8 °C	DIA:	26
TEMPERATURA MITJANA	=	9,4 °C		
DIA MÉS FRED DEL MES	=	4,5 °C de mitjana	DIA:	26
AMPLITUD TÈRMICA MÀXIMA	=	16,6 °C	DIA:	22
AMPLITUD TÈRMICA MÍNIMA	=	3,0 °C	DIA:	14

#### PRECIPITACIONS

PLUJA TOTAL DEL MES	=	17,1 Litres		
DIA DE PLUJA MÀXIMA	=	13,0 Litres	DIA:	14
DIA DE PLUJA MÍNIMA	=	0,1 Litres	DIA:	13
HUMITAT MITJANA DEL MES	=	57 %		

#### VENT






CLASSE DE VENT	TRAMUNTANA =	6 DIES	MIGJORN =	4 DIES
	GREGAL =	2 DIES	GARBÍ =	1 DIA
	LLEVANT =	3 DIES	PONENT =	3 DIES
	XALOC =	7 DIES	MESTRAL =	2 DIES

MÀXIMA FORÇA =	36 Km/h DIA: 1	2a MÀXIMA =	34 Km/h DIA: 8
DIES DE VENT DE MÉS DE 25 Km/h =	6	MITJANA MENSUAL =	9 Km/h

#### PRESSIÓ ATMOSFÈRICA

PRESSIÓ MÀXIMA	=	1.037 Mb.	DIA:	11
PRESSIÓ MÍNIMA	=	995 Mb.	DIA:	27
PRESSIÓ MITJANA	=	1.018 Mb.		

#### ANÀLISI DE L'ESTAT DEL DIA

DIES DE SOL	=	14	
DIES DE SOL-NÚVOL	=	10	
DIES DE NÚVOL	=	0	
DIES DE SOL-NÚVOL-PLUJA	=	1	
DIES DE NÚVOL-PLUJA	=	3	

#### TIPUS DE NÚVOLS OBSERVATS AL CEL DE LA COMARCA

