

## DADES METEOROLÒGIQUES DE LA CIUTAT DE BANYOLES

Latitud: 42° 08' Nord Longitud: 2° 45' Est Altitud: 175 metres

### RESUM DEL MES DE MARÇ DEL 2001

#### TEMPERATURES

TEMPERATURA MÀXIMA	=	30,0 °C	DIA:	23
TEMPERATURA MÍNIMA	=	-0,1 °C	DIA:	1
TEMPERATURA MITJANA	=	14,4 °C		
DIA MÉS FRED DEL MES	=	6,8 °C de mitjana	DIA:	1
AMPLITUD TÈRMICA MÀXIMA	=	18,9 °C	DIA:	23
AMPLITUD TÈRMICA MÍNIMA	=	4,8 °C	DIA:	8

#### PRECIPITACIONS

PLUJA TOTAL DEL MES	=	66,1 Litres		
DIA DE PLUJA MÀXIMA	=	20,0 Litres	DIA:	26
DIA DE PLUJA MÍNIMA	=	0,1 Litres	DIA:	7
CALAMARÇA TOTAL DEL MES	=	2,0 Cm.		
HUMITAT MITJANA DEL MES	=	58 %		

#### VENT






CLASSE DE VENT	TRAMUNTANA =	4 DIES	MIGJORN =	3 DIES
	GREGAL =	5 DIES	GARBÍ =	3 DIES
	LLEVANT =	3 DIES	PONENT =	5 DIES
	XALOC =	6 DIES	MESTRAL =	2 DIES

MÀXIMA FORÇA = 42 Km/h DIA: 2      2a MÀXIMA = 36 Km/h DIA: 29  
DIES DE VENT DE MÉS DE 25 Km/h = 11      MITJANA MENSUAL = 12 Km/h

#### PRESSIÓ ATMOSFÈRICA

PRESSIÓ MÀXIMA	=	1.023 Mb.	DIA:	31
PRESSIÓ MÍNIMA	=	986 Mb.	DIA:	2
PRESSIÓ MITJANA	=	1.010 Mb.		

#### ANÀLISI DE L'ESTAT DEL DIA

DIES DE SOL	=	6	
DIES DE SOL-NÚVOL	=	14	
DIES DE NÚVOL	=	0	
DIES DE SOL-NÚVOL-PLUJA	=	9	
DIES DE NÚVOL-PLUJA	=	2	

#### TIPUS DE NÚVOLS OBSERVATS AL CEL DE LA COMARCA

