

DADES METEOROLÒGIQUES DE LA CIUTAT DE BANYOLES

Latitud: 42° 08' Nord Longitud: 2° 45' Est Altitud: 175 metres

RESUM DEL MES D'ABRIL DEL 2001

TEMPERATURES

TEMPERATURA MÀXIMA	=	23,4 °C	DIA:	24
TEMPERATURA MÍNIMA	=	1,0 °C	DIA:	22
TEMPERATURA MITJANA	=	13,7 °C		
DIA MÉS FRED DEL MES	=	8,1 °C de mitjana	DIA:	21
AMPLITUD TÈRMICA MÀXIMA	=	18,1 °C	DIA:	23
AMPLITUD TÈRMICA MÍNIMA	=	3,0 °C	DIA:	17

PRECIPITACIONS

PLUJA TOTAL DEL MES	=	24,7 Litres		
DIA DE PLUJA MÀXIMA	=	12,0 Litres	DIA:	19
DIA DE PLUJA MÍNIMA	=	0,2 Litres	DIA:	21
CALAMARÇA TOTAL DEL MES	=	0,2 Cm.		
HUMITAT MITJANA DEL MES	=	54 %		

VENT






CLASSE DE VENT	TRAMUNTANA =	2 DIES	MIGJORN =	5 DIES
	GREGAL =	1 DIES	GARBÍ =	1 DIES
	LLEVANT =	4 DIES	PONENT =	2 DIES
	XALOC =	11 DIES	MESTRAL =	4 DIES

MÀXIMA FORÇA = 36 Km/h DIA: 3 2a MÀXIMA = 35,6 Km/h DIA: 11
DIES DE VENT DE MÉS DE 25 Km/h = 8 MITJANA MENSUAL = 11 Km/h

PRESSIÓ ATMOSFÈRICA

PRESSIÓ MÀXIMA	=	1.022 Mb.	DIA:	1
PRESSIÓ MÍNIMA	=	1.003 Mb.	DIA:	30
PRESSIÓ MITJANA	=	1.015 Mb.		

ANÀLISI DE L'ESTAT DEL DIA

DIES DE SOL	=	12	
DIES DE SOL-NÚVOL	=	10	
DIES DE NÚVOL	=	3	
DIES DE SOL-NÚVOL-PLUJA	=	2	
DIES DE NÚVOL-PLUJA	=	3	

TIPUS DE NÚVOLS OBSERVATS AL CEL DE LA COMARCA

