

DADES METEOROLÒGIQUES DE LA CIUTAT DE BANYOLES

Latitud: 42° 08' Nord Longitud: 2° 45' Est Altitud: 175 metres

RESUM DEL MES DE JULIOL DEL 2001

TEMPERATURES

TEMPERATURA MÀXIMA	=	37,5 °C	DIA:	30
TEMPERATURA MÍNIMA	=	13,4 °C	DIA:	20
TEMPERATURA MITJANA	=	24,9 °C		
DIA MÉS CALURÓS DEL MES	=	30,5 °C de mitjana	DIA:	31
AMPLITUD TÈRMICA MÀXIMA	=	16,8 °C	DIA:	21
AMPLITUD TÈRMICA MÍNIMA	=	6,5 °C	DIA:	19

PRECIPITACIONS

PLUJA TOTAL DEL MES	=	62,4 Litres		
DIA DE PLUJA MÀXIMA	=	45,5 Litres	DIA:	15
DIA DE PLUJA MÍNIMA	=	0,1 Litres	DIA:	16
HUMITAT MITJANA DEL MES	=	50 %		

VENT






CLASSE DE VENT	TRAMUNTANA =	1 DIA	MIGJORN =	5 DIES	
	GREGAL =	2 DIES		GARBÍ =	0 DIES
	LLEVANT =	4 DIES		PONENT =	1 DIA
	XALOC =	18 DIES		MESTRAL =	0 DIES

MÀXIMA FORÇA = 31,7 Km/h DIA: 14 2a MÀXIMA = 29,5 Km/h DIA: 13
DIES DE VENT DE MÉS DE 25 Km/h = 7 MITJANA MENSUAL = 10,5 Km/h

PRESSIÓ ATMOSFÈRICA

PRESSIÓ MÀXIMA	=	1.021 Mb.	DIA:	1
PRESSIÓ MÍNIMA	=	1.006 Mb.	DIA:	5
PRESSIÓ MITJANA	=	1.014 Mb.		

ANÀLISI DE L'ESTAT DEL DIA

DIES DE SOL	=	13	
DIES DE SOL-NÚVOL	=	11	
DIES DE NÚVOL	=	2	
DIES DE SOL-NÚVOL-PLUJA	=	4	
DIES DE NÚVOL-PLUJA	=	1	

TIPUS DE NÚVOLS OBSERVATS AL CEL DE LA COMARCA

