

DADES METEOROLÒGIQUES DE LA CIUTAT DE BANYOLES

Latitud: 42° 08' Nord Longitud: 2° 45' Est Altitud: 175 metres

RESUM DEL MES D'AGOST DEL 2001

TEMPERATURES

TEMPERATURA MÀXIMA	=	37,6 °C	DIA:	28
TEMPERATURA MÍNIMA	=	17,8 °C	DIA:	12
TEMPERATURA MITJANA	=	26,7 °C		
DIA MÉS CALURÓS DEL MES	=	30,6 °C de mitjana	DIA:	1
AMPLITUD TÈRMICA MÀXIMA	=	17,0 °C	DIA:	28
AMPLITUD TÈRMICA MÍNIMA	=	8,5 °C	DIA:	4

PRECIPITACIONS

PLUJA TOTAL DEL MES	=	54,6 Litres		
DIA DE PLUJA MÀXIMA	=	20,0 Litres	DIA:	19
DIA DE PLUJA MÍNIMA	=	0,1 Litres	DIA:	18
PEDRA TOTAL DEL MES	=	0,2 Cm.		
HUMITAT MITJANA DEL MES	=	48 %		

VENT






CLASSE DE VENT	TRAMUNTANA =	4 DIES	MIGJORN =	4 DIES
	GREGAL =	5 DIES	GARBÍ =	0 DIES
	LLEVANT =	1 DIA	PONENT =	1 DIA
	XALOC =	16 DIES	MESTRAL =	0 DIES

MÀXIMA FORÇA = 32,4 Km/h DIA: 14 2a MÀXIMA = 31 Km/h DIA: 15
DIES DE VENT DE MÉS DE 25 Km/h = 8 MITJANA MENSUAL = 11 Km/h

PRESSIÓ ATMOSFÈRICA

PRESSIÓ MÀXIMA	=	1.022 Mb.	DIA:	11
PRESSIÓ MÍNIMA	=	1.008 Mb.	DIA:	8
PRESSIÓ MITJANA	=	1.014 Mb.		

ANÀLISI DE L'ESTAT DEL DIA

DIES DE SOL	=	16	
DIES DE SOL-NÚVOL	=	10	
DIES DE NÚVOL	=	0	
DIES DE SOL-NÚVOL-PLUJA	=	5	
DIES DE NÚVOL-PLUJA	=	0	

TIPUS DE NÚVOLS OBSERVATS AL CEL DE LA COMARCA

