

DADES METEOROLÒGIQUES DE LA CIUTAT DE BANYOLES

Latitud: 42° 08' Nord Longitud: 2° 45' Est Altitud: 175 metres

RESUM DEL MES D'OCTUBRE DEL 2001

TEMPERATURES

TEMPERATURA MÀXIMA	=	27,7 °C	DIA:	3
TEMPERATURA MÍNIMA	=	10,1 °C	DIA:	22
TEMPERATURA MITJANA	=	18,8 °C		
DIA MÉS CALURÓS DEL MES	=	22,1 °C de mitjana	DIA:	6
AMPLITUD TÈRMICA MÀXIMA	=	13,6 °C	DIA:	22
AMPLITUD TÈRMICA MÍNIMA	=	6,6 °C	DIA:	20

PRECIPITACIONS

PLUJA TOTAL DEL MES	=	40,5 Litres		
DIA DE PLUJA MÀXIMA	=	22,0 Litres	DIA:	20
DIA DE PLUJA MÍNIMA	=	0,3 Litres	DIA:	13
HUMITAT MITJANA DEL MES	=	61 %		

VENT






CLASSE DE VENT	TRAMUNTANA =	2 DIES	MIGJORN =	3 DIES	
	GREGAL =	2 DIES		GARBÍ =	2 DIES
	LLEVANT =	3 DIES		PONENT =	6 DIES
	XALOC =	12 DIES		MESTRAL =	1 DIA

MÀXIMA FORÇA = 51,5 Km/h DIA: 20 2a MÀXIMA = 37,8 Km/h DIA: 17
DIES DE VENT DE MÉS DE 25 Km/h = 6 MITJANA MENSUAL = 9,7 Km/h

PRESSIÓ ATMOSFÈRICA

PRESSIÓ MÀXIMA	=	1.030 Mb.	DIA:	11
PRESSIÓ MÍNIMA	=	1.008 Mb.	DIA:	20
PRESSIÓ MITJANA	=	1.019 Mb.		

ANÀLISI DE L'ESTAT DEL DIA

DIES DE SOL	=	14	
DIES DE SOL-NÚVOL	=	6	
DIES DE NÚVOL	=	4	
DIES DE SOL-NÚVOL-PLUJA	=	5	
DIES DE NÚVOL-PLUJA	=	2	

TIPUS DE NÚVOLS OBSERVATS AL CEL DE LA COMARCA

