

DADES METEOROLÒGIQUES DE LA CIUTAT DE BANYOLES

Latitud: 42° 08' Nord Longitud: 2° 45' Est Altitud: 175 metres

RESUM DEL MES DE NOVEMBRE DEL 2001

TEMPERATURES

TEMPERATURA MÀXIMA	=	21,4 °C	DIA:	1
TEMPERATURA MÍNIMA	=	0,9 °C	DIA:	28
TEMPERATURA MITJANA	=	10,4 °C		
DIA MÉS FRED DEL MES	=	6,6 °C de mitjana	DIA:	28
AMPLITUD TÈRMICA MÀXIMA	=	12,7 °C	DIA:	25
AMPLITUD TÈRMICA MÍNIMA	=	3,3 °C	DIA:	15

PRECIPITACIONS

PLUJA TOTAL DEL MES	=	69,4 Litres		
DIA DE PLUJA MÀXIMA	=	50,0 Litres	DIA:	15
DIA DE PLUJA MÍNIMA	=	0,9 Litres	DIA:	17
HUMITAT MITJANA DEL MES	=	69 %		

VENT






CLASSE DE VENT	TRAMUNTANA = 11 DIES	MIGJORN = 0 DIES
	GREGAL = 2 DIES	GARBÍ = 1 DIA
	LLEVANT = 1 DIA	PONENT = 1 DIA
	XALOC = 9 DIES	MESTRAL = 5 DIES

MÀXIMA FORÇA = 53 Km/h DIA: 9 2a MÀXIMA = 41,4 Km/h DIA: 14
DIES DE VENT DE MÉS DE 25 Km/h = 7 MITJANA MENSUAL = 9,4 Km/h

PRESSIÓ ATMOSFÈRICA

PRESSIÓ MÀXIMA	=	1.031 Mb.	DIA:	2
PRESSIÓ MÍNIMA	=	1.004 Mb.	DIA:	9
PRESSIÓ MITJANA	=	1.019 Mb.		

ANÀLISI DE L'ESTAT DEL DIA

DIES DE SOL	=	11	
DIES DE SOL-NÚVOL	=	12	
DIES DE NÚVOL	=	2	
DIES DE SOL-NÚVOL-PLUJA	=	1	
DIES DE NÚVOL-PLUJA	=	4	

TIPUS DE NÚVOLS OBSERVATS AL CEL DE LA COMARCA

