

DADES METEOROLÒGIQUES DE LA CIUTAT DE BANYOLES

Latitud: 42° 08' Nord Longitud: 2° 45' Est Altitud: 175 metres

RESUM DEL MES DE DESEMBRE DEL 2001

TEMPERATURES

TEMPERATURA MÀXIMA	=	17,2 °C	DIA:	1
TEMPERATURA MÍNIMA	=	-5,1 °C	DIA:	25
TEMPERATURA MITJANA	=	5,4 °C		
DIA MÉS FRED DEL MES	=	-0,6 °C de mitjana	DIA:	14
AMPLITUD TÈRMICA MÀXIMA	=	14,0 °C	DIA:	28
AMPLITUD TÈRMICA MÍNIMA	=	1,3 °C	DIA:	31

PRECIPITACIONS

PLUJA TOTAL DEL MES	=	0,1 Litres		
DIA DE PLUJA MÀXIMA	=	0,1 Litres	DIA:	8
DIA DE PLUJA MÍNIMA	=	0,1 Litres	DIA:	8
NEU TOTAL DEL MES	=	10,0 Cm.		
HUMITAT MITJANA DEL MES	=	70 %		

VENT






CLASSE DE VENT	TRAMUNTANA =	4 DIES	MIGJORN =	5 DIES	
	GREGAL =	2 DIES		GARBÍ =	0 DIES
	LLEVANT =	2 DIES		PONENT =	1 DIA
	XALOC =	11 DIES		MESTRAL =	6 DIES

MÀXIMA FORÇA = 26,3 Km/h DIA: 14 2a MÀXIMA = 24,8 Km/h DIA: 15
DIES DE VENT DE MÉS DE 25 Km/h = 1 MITJANA MENSUAL = 6,4 Km/h

PRESSIÓ ATMOSFÈRICA

PRESSIÓ MÀXIMA	=	1.032 Mb.	DIA:	10
PRESSIÓ MÍNIMA	=	1.011 Mb.	DIA:	29
PRESSIÓ MITJANA	=	1.021 Mb.		

ANÀLISI DE L'ESTAT DEL DIA

DIES DE SOL	=	16	
DIES DE SOL-NÚVOL	=	8	
DIES DE NÚVOL	=	4	
DIES DE SOL-NÚVOL-PLUJA	=	1	
DIES DE NÚVOL-NEU	=	2	

TIPUS DE NÚVOLS OBSERVATS AL CEL DE LA COMARCA

