

DADES METEOROLÒGIQUES DE LA CIUTAT DE BANYOLES

Latitud: 42° 08' Nord Longitud: 2° 45' Est Altitud: 175 metres

RESUM DEL MES DE GENER DEL 2002

TEMPERATURES

TEMPERATURA MÀXIMA	=	19,3 °C	DIA:	26
TEMPERATURA MÍNIMA	=	-1,3 °C	DIA:	17
TEMPERATURA MITJANA	=	7,7 °C		
DIA MÉS FRED DEL MES	=	4,5 °C de mitjana	DIA:	17
AMPLITUD TÈRMICA MÀXIMA	=	17,1 °C	DIA:	21
AMPLITUD TÈRMICA MÍNIMA	=	1,4 °C	DIA:	4

PRECIPITACIONS

PLUJA TOTAL DEL MES	=	20,4 Litres		
DIA DE PLUJA MÀXIMA	=	9,0 Litres	DIA:	4
DIA DE PLUJA MÍNIMA	=	0,1 Litres	DIA:	8
HUMITAT MITJANA DEL MES	=	73 %		

VENT






CLASSE DE VENT	TRAMUNTANA =	0 DIES	MIGJORN =	8 DIES	
	GREGAL =	1 DIA		GARBÍ =	1 DIA
	LLEVANT =	3 DIES		PONENT =	1 DIA
	XALOC =	14 DIES		MESTRAL =	3 DIES

MÀXIMA FORÇA = 26,4 Km/h DIA: 23 2a MÀXIMA = 15,4 Km/h DIA: 21
DIES DE VENT DE MÉS DE 25 Km/h = 1 MITJANA MENSUAL = 5,1 Km/h

PRESSIÓ ATMOSFÈRICA

PRESSIÓ MÀXIMA	=	1.036 Mb.	DIA:	9
PRESSIÓ MÍNIMA	=	1.008 Mb.	DIA:	23
PRESSIÓ MITJANA	=	1.026 Mb.		

ANÀLISI DE L'ESTAT DEL DIA

DIES DE SOL	=	11	
DIES DE SOL-NÚVOL	=	12	
DIES DE NÚVOL	=	2	
DIES DE SOL-NÚVOL-PLUJA	=	2	
DIES DE NÚVOL-PLUJA	=	4	

TIPUS DE NÚVOLS OBSERVATS AL CEL DE LA COMARCA

