

DADES METEOROLÒGIQUES DE LA CIUTAT DE BANYOLES

Latitud: 42° 08' Nord Longitud: 2° 45' Est Altitud: 175 metres

RESUM DEL MES DE FEBRER DEL 2002

TEMPERATURES

TEMPERATURA MÀXIMA	=	20,5 °C	DIA:	27
TEMPERATURA MÍNIMA	=	0,4 °C	DIA:	22
TEMPERATURA MITJANA	=	9,6 °C		
DIA MÉS FRED DEL MES	=	5,1 °C de mitjana	DIA:	16
AMPLITUD TÈRMICA MÀXIMA	=	16,4 °C	DIA:	7
AMPLITUD TÈRMICA MÍNIMA	=	3,6 °C	DIA:	16

PRECIPITACIONS

PLUJA TOTAL DEL MES	=	41,5 Litres		
DIA DE PLUJA MÀXIMA	=	18,0 Litres	DIA:	14
DIA DE PLUJA MÍNIMA	=	0,5 Litres	DIA:	15
HUMITAT MITJANA DEL MES	=	67 %		

VENT






CLASSE DE VENT	TRAMUNTANA =	0 DIES	MIGJORN =	11 DIES
	GREGAL =	0 DIES	GARBÍ =	0 DIES
	LLEVANT =	5 DIES	PONENT =	2 DIES
	XALOC =	6 DIES	MESTRAL =	4 DIES

MÀXIMA FORÇA = 32 Km/h DIA: 21 2a MÀXIMA = 21,9 Km/h DIA: 7
DIES DE VENT DE MÉS DE 25 Km/h = 1 MITJANA MENSUAL = 6,3 Km/h

PRESSIÓ ATMOSFÈRICA

PRESSIÓ MÀXIMA	=	1.029 Mb.	DIA:	2
PRESSIÓ MÍNIMA	=	1.007 Mb.	DIA:	6
PRESSIÓ MITJANA	=	1.020 Mb.		

ANÀLISI DE L'ESTAT DEL DIA

DIES DE SOL	=	11	
DIES DE SOL-NÚVOL	=	9	
DIES DE NÚVOL	=	2	
DIES DE SOL-NÚVOL-PLUJA	=	3	
DIES DE NÚVOL-PLUJA	=	3	

TIPUS DE NÚVOLS OBSERVATS AL CEL DE LA COMARCA

