

DADES METEOROLÒGIQUES DE LA CIUTAT DE BANYOLES

Latitud: 42° 08' Nord Longitud: 2° 45' Est Altitud: 175 metres

RESUM DEL MES DE MARÇ DEL 2002

TEMPERATURES

TEMPERATURA MÀXIMA	=	26,4 °C	DIA:	21
TEMPERATURA MÍNIMA	=	2,7 °C	DIA:	4
TEMPERATURA MITJANA	=	12,7 °C		
DIA MÉS FRED DEL MES	=	8,6 °C de mitjana	DIA:	2
AMPLITUD TÈRMICA MÀXIMA	=	16,7 °C	DIA:	21
AMPLITUD TÈRMICA MÍNIMA	=	1,7 °C	DIA:	5

PRECIPITACIONS

PLUJA TOTAL DEL MES	=	36,3 Litres		
DIA DE PLUJA MÀXIMA	=	17,0 Litres	DIA:	5
DIA DE PLUJA MÍNIMA	=	0,7 Litres	DIA:	6
HUMITAT MITJANA DEL MES	=	64 %		

VENT






CLASSE DE VENT	TRAMUNTANA =	3 DIES	MIGJORN =	6 DIES	
	GREGAL =	2 DIES		GARBÍ =	1 DIA
	LLEVANT =	5 DIES		PONENT =	0 DIES
	XALOC =	13 DIES		MESTRAL =	1 DIA

MÀXIMA FORÇA = 30,2 Km/h DIA: 28 2a MÀXIMA = 24,8 Km/h DIA: 24
DIES DE VENT DE MÉS DE 25 Km/h = 1 MITJANA MENSUAL = 9 Km/h

PRESSIÓ ATMOSFÈRICA

PRESSIÓ MÀXIMA	=	1.025 Mb.	DIA:	20
PRESSIÓ MÍNIMA	=	1.001 Mb.	DIA:	5
PRESSIÓ MITJANA	=	1.017 Mb.		

ANÀLISI DE L'ESTAT DEL DIA

DIES DE SOL	=	10	
DIES DE SOL-NÚVOL	=	13	
DIES DE NÚVOL	=	2	
DIES DE SOL-NÚVOL-PLUJA	=	3	
DIES DE NÚVOL-PLUJA	=	3	

TIPUS DE NÚVOLS OBSERVATS AL CEL DE LA COMARCA

