

DADES METEOROLÒGIQUES DE LA CIUTAT DE BANYOLES

Latitud: 42° 08' Nord Longitud: 2° 45' Est Altitud: 175 metres

RESUM DEL MES D'ABRIL DEL 2002

TEMPERATURES

TEMPERATURA MÀXIMA	=	29,7 °C	DIA:	25
TEMPERATURA MÍNIMA	=	5,9 °C	DIA:	16
TEMPERATURA MITJANA	=	14,4 °C		
DIA MÉS FRED DEL MES	=	8,8 °C de mitjana	DIA:	3
AMPLITUD TÈRMICA MÀXIMA	=	17,8 °C	DIA:	25
AMPLITUD TÈRMICA MÍNIMA	=	1,9 °C	DIA:	8

PRECIPITACIONS

PLUJA TOTAL DEL MES	=	238,5 Litres		
DIA DE PLUJA MÀXIMA	=	93,0 Litres	DIA:	11
DIA DE PLUJA MÍNIMA	=	1,5 Litres	DIA:	2
HUMITAT MITJANA DEL MES	=	67 %		

VENT






CLASSE DE VENT	TRAMUNTANA =	1 DIA	MIGJORN =	7 DIES	
	GREGAL =	2 DIES		GARBÍ =	0 DIES
	LLEVANT =	10 DIES		PONENT =	1 DIA
	XALOC =	7 DIES		MESTRAL =	2 DIES

MÀXIMA FORÇA = 40,7 Km/h DIA: 7 2a MÀXIMA = 40,6 Km/h DIA: 30
DIES DE VENT DE MÉS DE 25 Km/h = 13 MITJANA MENSUAL = 13 Km/h

PRESSIÓ ATMOSFÈRICA

PRESSIÓ MÀXIMA	=	1.028 Mb.	DIA:	21
PRESSIÓ MÍNIMA	=	993 Mb.	DIA:	12
PRESSIÓ MITJANA	=	1.012 Mb.		

ANÀLISI DE L'ESTAT DEL DIA

DIES DE SOL	=	8	
DIES DE SOL-NÚVOL	=	7	
DIES DE NÚVOL	=	3	
DIES DE SOL-NÚVOL-PLUJA	=	4	
DIES DE NÚVOL-PLUJA	=	8	

TIPUS DE NÚVOLS OBSERVATS AL CEL DE LA COMARCA

