

DADES METEOROLÒGIQUES DE LA CIUTAT DE BANYOLES

Latitud: 42° 08' Nord Longitud: 2° 45' Est Altitud: 175 metres

RESUM DEL MES DE MAIG DEL 2002

TEMPERATURES

TEMPERATURA MÀXIMA	=	28,6 °C	DIA:	31
TEMPERATURA MÍNIMA	=	7,0 °C	DIA:	12
TEMPERATURA MITJANA	=	16,7 °C		
DIA MÉS CALURÓS DEL MES	=	21,2 °C de mitjana	DIA:	31
AMPLITUD TÈRMICA MÀXIMA	=	17,1 °C	DIA:	19
AMPLITUD TÈRMICA MÍNIMA	=	1,0 °C	DIA:	8

PRECIPITACIONS

PLUJA TOTAL DEL MES	=	204,4 Litres		
DIA DE PLUJA MÀXIMA	=	74,0 Litres	DIA:	8
DIA DE PLUJA MÍNIMA	=	1,0 Litres	DIA:	1
CALAMARÇA TOTAL DEL MES	=	1,2 Cm.		
HUMITAT MITJANA DEL MES	=	66 %		

VENT






CLASSE DE VENT	TRAMUNTANA =	2 DIES	MIGJORN =	5 DIES	
	GREGAL =	4 DIES		GARBÍ =	2 DIES
	LLEVANT =	3 DIES		PONENT =	1 DIA
	XALOC =	13 DIES		MESTRAL =	1 DIA

MÀXIMA FORÇA = 46 Km/h DIA: 21 2a MÀXIMA = 40 Km/h DIA: 13
DIES DE VENT DE MÉS DE 25 Km/h = 12 MITJANA MENSUAL = 12,3 Km/h

PRESSIÓ ATMOSFÈRICA

PRESSIÓ MÀXIMA	=	1.023,1 Mb.	DIA:	31
PRESSIÓ MÍNIMA	=	1.002,0 Mb.	DIA:	22
PRESSIÓ MITJANA	=	1.014,1 Mb.		

ANÀLISI DE L'ESTAT DEL DIA

DIES DE SOL	=	9	
DIES DE SOL-NÚVOL	=	7	
DIES DE NÚVOL	=	0	
DIES DE SOL-NÚVOL-PLUJA	=	9	
DIES DE NÚVOL-PLUJA	=	6	

TIPUS DE NÚVOLS OBSERVATS AL CEL DE LA COMARCA

