

DADES METEOROLÒGIQUES DE LA CIUTAT DE BANYOLES

Latitud: 42° 08' Nord Longitud: 2° 45' Est Altitud: 175 metres

RESUM DEL MES DE JUNY DEL 2002

TEMPERATURES

TEMPERATURA MÀXIMA	=	35,0 °C	DIA:	22
TEMPERATURA MÍNIMA	=	9,4 °C	DIA:	7
TEMPERATURA MITJANA	=	23,0 °C		
DIA MÉS CALURÓS DEL MES	=	28,9 °C de mitjana	DIA:	23
AMPLITUD TÈRMICA MÀXIMA	=	16,7 °C	DIA:	12
AMPLITUD TÈRMICA MÍNIMA	=	3,4 °C	DIA:	8

PRECIPITACIONS

PLUJA TOTAL DEL MES	=	70,9 Litres		
DIA DE PLUJA MÀXIMA	=	34,0 Litres	DIA:	5
DIA DE PLUJA MÍNIMA	=	2,0 Litres	DIA:	4
HUMITAT MITJANA DEL MES	=	62 %		

VENT






CLASSE DE VENT	TRAMUNTANA =	0 DIES	MIGJORN =	3 DIES
	GREGAL =	5 DIES	GARBÍ =	2 DIES
	LLEVANT =	5 DIES	PONENT =	1 DIA
	XALOC =	14 DIES	MESTRAL =	0 DIES

MÀXIMA FORÇA = 40 Km/h DIA: 17 2a MÀXIMA = 39 Km/h DIA: 29
DIES DE VENT DE MÉS DE 25 Km/h = 18 MITJANA MENSUAL = 13,4 Km/h

PRESSIÓ ATMOSFÈRICA

PRESSIÓ MÀXIMA	=	1.023,9 Mb.	DIA:	11
PRESSIÓ MÍNIMA	=	1.001,0 Mb.	DIA:	5
PRESSIÓ MITJANA	=	1.019,1 Mb.		

ANÀLISI DE L'ESTAT DEL DIA

DIES DE SOL	=	17	
DIES DE SOL-NÚVOL	=	6	
DIES DE NÚVOL	=	2	
DIES DE SOL-NÚVOL-PLUJA	=	2	
DIES DE NÚVOL-PLUJA	=	3	

TIPUS DE NÚVOLS OBSERVATS AL CEL DE LA COMARCA

