

DADES METEOROLÒGIQUES DE LA CIUTAT DE BANYOLES

Latitud: 42° 08' Nord Longitud: 2° 45' Est Altitud: 175 metres

RESUM DEL MES D'AGOST DEL 2002

TEMPERATURES

TEMPERATURA MÀXIMA	=	34,4 °C	DIA:	16
TEMPERATURA MÍNIMA	=	11,8 °C	DIA:	11
TEMPERATURA MITJANA	=	22,7 °C		
DIA MÉS CALURÓS DEL MES	=	27,2 °C de mitjana	DIA:	17
AMPLITUD TÈRMICA MÀXIMA	=	16,6 °C	DIA:	16
AMPLITUD TÈRMICA MÍNIMA	=	5,5 °C	DIA:	27

PRECIPITACIONS

PLUJA TOTAL DEL MES	=	90,2 Litres		
DIA DE PLUJA MÀXIMA	=	25,0 Litres	DIA:	8
DIA DE PLUJA MÍNIMA	=	0,5 Litres	DIA:	19
PEDRA TOTAL DEL MES	=	3 Cm.		
HUMITAT MITJANA DEL MES	=	66 %		

VENT






CLASSE DE VENT	TRAMUNTANA =	1 DIA	MIGJORN =	1 DIA	
	GREGAL =	6 DIES		GARBÍ =	0 DIES
	LLEVANT =	4 DIES		PONENT =	2 DIES
	XALOC =	17 DIES		MESTRAL =	0 DIA

MÀXIMA FORÇA = 45 Km/h DIA: 6 2a MÀXIMA = 35 Km/h DIA: 5
DIES DE VENT DE MÉS DE 25 Km/h = 17 MITJANA MENSUAL = 12,6 Km/h

PRESSIÓ ATMOSFÈRICA

PRESSIÓ MÀXIMA	=	1.020,8 Mb.	DIA:	31
PRESSIÓ MÍNIMA	=	1.006,5 Mb.	DIA:	10
PRESSIÓ MITJANA	=	1.016,1 Mb.		

ANÀLISI DE L'ESTAT DEL DIA

DIES DE SOL	=	8	
DIES DE SOL-NÚVOL	=	9	
DIES DE NÚVOL	=	0	
DIES DE SOL-NÚVOL-PLUJA	=	10	
DIES DE NÚVOL-PLUJA	=	4	

TIPUS DE NÚVOLS OBSERVATS AL CEL DE LA COMARCA

