

DADES METEOROLÒGIQUES DE LA CIUTAT DE BANYOLES

Latitud: 42° 08' Nord Longitud: 2° 45' Est Altitud: 175 metres

RESUM DEL MES DE SETEMBRE DEL 2002

TEMPERATURES

TEMPERATURA MÀXIMA	=	30,6 °C	DIA:	1
TEMPERATURA MÍNIMA	=	7,8 °C	DIA:	25
TEMPERATURA MITJANA	=	20,9 °C		
DIA MÉS CALURÓS DEL MES	=	24,7 °C de mitjana	DIA:	1
AMPLITUD TÈRMICA MÀXIMA	=	18,3 °C	DIA:	26
AMPLITUD TÈRMICA MÍNIMA	=	5,5 °C	DIA:	21

PRECIPITACIONS

PLUJA TOTAL DEL MES	=	45,2 Litres		
DIA DE PLUJA MÀXIMA	=	21,6 Litres	DIA:	12
DIA DE PLUJA MÍNIMA	=	0,1 Litres	DIA:	1
HUMITAT MITJANA DEL MES	=	65 %		

VENT






CLASSE DE VENT	TRAMUNTANA =	1 DIA	MIGJORN =	1 DIA
	GREGAL =	10 DIES	GARBÍ =	0 DIES
	LLEVANT =	2 DIES	PONENT =	0 DIES
	XALOC =	14 DIES	MESTRAL =	2 DIES

MÀXIMA FORÇA = 42 Km/h DIA: 3 2a MÀXIMA = 35 Km/h DIA: 8
DIES DE VENT DE MÉS DE 25 Km/h = 12 MITJANA MENSUAL = 12,2 Km/h

PRESSIÓ ATMOSFÈRICA

PRESSIÓ MÀXIMA	=	1.026,0 Mb.	DIA:	30
PRESSIÓ MÍNIMA	=	1.006,0 Mb.	DIA:	23
PRESSIÓ MITJANA	=	1.016,5 Mb.		

ANÀLISI DE L'ESTAT DEL DIA

DIES DE SOL	=	10	
DIES DE SOL-NÚVOL	=	9	
DIES DE NÚVOL	=	1	
DIES DE SOL-NÚVOL-PLUJA	=	7	
DIES DE NÚVOL-PLUJA	=	3	

TIPUS DE NÚVOLS OBSERVATS AL CEL DE LA COMARCA

