

DADES METEOROLÒGIQUES DE LA CIUTAT DE BANYOLES

Latitud: 42° 08' Nord Longitud: 2° 45' Est Altitud: 175 metres

RESUM DEL MES D'OCTUBRE DEL 2002

TEMPERATURES

TEMPERATURA MÀXIMA	=	28,8 °C	DIA:	16
TEMPERATURA MÍNIMA	=	8,3 °C	DIA:	18
TEMPERATURA MITJANA	=	17,0 °C		
DIA MÉS CALURÓS DEL MES	=	21,3 °C de mitjana	DIA:	16
AMPLITUD TÈRMICA MÀXIMA	=	16,6 °C	DIA:	27
AMPLITUD TÈRMICA MÍNIMA	=	1,7 °C	DIA:	9

PRECIPITACIONS

PLUJA TOTAL DEL MES	=	96,7 Litres		
DIA DE PLUJA MÀXIMA	=	65,8 Litres	DIA:	9
DIA DE PLUJA MÍNIMA	=	0,1 Litres	DIA:	2
HUMITAT MITJANA DEL MES	=	70 %		

VENT






CLASSE DE VENT	TRAMUNTANA =	3 DIES	MIGJORN =	10 DIES
	GREGAL =	4 DIES	GARBÍ =	1 DIA
	LLEVANT =	3 DIES	PONENT =	1 DIA
	XALOC =	7 DIES	MESTRAL =	2 DIES

MÀXIMA FORÇA = 48 Km/h DIA: 22 2a MÀXIMA = 40 Km/h DIA: 21
DIES DE VENT DE MÉS DE 25 Km/h = 10 MITJANA MENSUAL = 11,8 Km/h

PRESSIÓ ATMOSFÈRICA

PRESSIÓ MÀXIMA	=	1.031,8 HPA.	DIA:	28
PRESSIÓ MÍNIMA	=	998,0 HPA.	DIA:	9
PRESSIÓ MITJANA	=	1.016,3 HPA.		

ANÀLISI DE L'ESTAT DEL DIA

DIES DE SOL	=	10	
DIES DE SOL-NÚVOL	=	10	
DIES DE NÚVOL	=	1	
DIES DE SOL-NÚVOL-PLUJA	=	5	
DIES DE NÚVOL-PLUJA	=	5	

TIPUS DE NÚVOLS OBSERVATS AL CEL DE LA COMARCA

