

## DADES METEOROLÒGIQUES DE LA CIUTAT DE BANYOLES

Latitud: 42° 08' Nord Longitud: 2° 45' Est Altitud: 175 metres

### RESUM DEL MES DE NOVEMBRE DEL 2002

#### TEMPERATURES

TEMPERATURA MÀXIMA	=	24,4 °C	DIA:	2
TEMPERATURA MÍNIMA	=	2,8 °C	DIA:	27
TEMPERATURA MITJANA	=	13,4 °C		
DIA MÉS FRED DEL MES	=	10,2 °C de mitjana	DIA:	25
AMPLITUD TÈRMICA MÀXIMA	=	15,0 °C	DIA:	2
AMPLITUD TÈRMICA MÍNIMA	=	3,3 °C	DIA:	24

#### PRECIPITACIONS

PLUJA TOTAL DEL MES	=	35,3 Litres		
DIA DE PLUJA MÀXIMA	=	17,0 Litres	DIA:	24
DIA DE PLUJA MÍNIMA	=	0,1 Litres	DIA:	6
HUMITAT MITJANA DEL MES	=	67 %		

#### VENT






CLASSE DE VENT	TRAMUNTANA =	1 DIA	MIGJORN =	4 DIES
	GREGAL =	4 DIES	GARBÍ =	6 DIES
	LLEVANT =	5 DIES	PONENT =	1 DIA
	XALOC =	8 DIES	MESTRAL =	1 DIA

MÀXIMA FORÇA = 56 Km/h DIA: 7      2a MÀXIMA = 48 Km/h DIA: 8  
DIES DE VENT DE MÉS DE 25 Km/h = 12      MITJANA MENSUAL = 12,5 Km/h

#### PRESSIÓ ATMOSFÈRICA

PRESSIÓ MÀXIMA	=	1.025,2 HPA.	DIA:	1
PRESSIÓ MÍNIMA	=	988,9 HPA.	DIA:	14
PRESSIÓ MITJANA	=	1.012,4 HPA.		

#### ANÀLISI DE L'ESTAT DEL DIA

DIES DE SOL	=	14	
DIES DE SOL-NÚVOL	=	7	
DIES DE NÚVOL	=	0	
DIES DE SOL-NÚVOL-PLUJA	=	4	
DIES DE NÚVOL-PLUJA	=	5	

#### TIPUS DE NÚVOLS OBSERVATS AL CEL DE LA COMARCA

